

Чемпионат Санкт-Петербурга по альпинизму
класс технический

ОТЧЕТ О ВОСХОЖДЕНИИ НА ВЕРШИНУ ДЖАЙЛЫК
(4533м)

по Восточной стене плеча Южного гребня, 5Б
маршрут А. Инюткина, 1976 г.

САНКТ-ПЕТЕРБУРГ

2018 г.

Оглавление.

Паспорт восхождения _____	3стр.
График восхождения _____	5стр.
Карта схема района _____	6стр.
Схема маршрута в символах УИАА _____	7стр.
Общее фото вершины с нанесенным маршрутом _____	8стр.
Описание маршрута по участкам _____	9стр.
Описание восхождения, тактики и действий команды _____	9стр.
Фотографии записок с контрольных туров _____	14стр.
Технические фото маршрута _____	17стр.
Протокол квалификационных соревнований _____	25стр.

Паспорт восхождения

1. Район - Кавказ

Регион – Ущелье Адыл-Су

2. Вершина Джайлык - 4533м, по Восточной стене плеча Южного гребня

3. 5Б категории сложности

4. Характер маршрута: скальный

5. Перепад стенной части маршрута: 400-450 м

Протяженность участков:

V кат сл. - 100 м.

VI кат сл. – 100 м.

Средняя крутизна основной части маршрута – 70-80 град.

6. Оставлено «крючьев» на маршруте:

всего 0, в т.ч. шлямбурных 0

7.

Использовано крючьев на маршруте	Всего	В том числе ИТО
Шлямбур стационарный	0	0
Закладки	10	0
Камалоты	15	0
Крючья	10	0
Всего	35	0

8.

Ходовых часов команды:

Подход от АУСБ «Уллу-Тау» до перевала Донкина 8 часов;

10 часов стенной части маршрута, восхождение от ночевки на перевале Донкина до вершины;

Спуск с вершины до ночевки у жандарма «Монах» по маршруту 5А 4 часа;

Спуск по осыпным полкам на ночевки у перевала Донкина 3 часа;
Возвращение от перевала Донкина в АУСБ «Уллу-Тау» 3 часа.

8.

Руководитель: Кобин Андрей Георгиевич 1 сп.р. email:
Andrei_kobin@inbox.ru

Участники: Шувалов Антон Валериевич 1 сп.р. email:
parbaty@yandex.ru

Плюхин Петр Юрьевич 2 сп.р. email:
plukhin17@yandex.ru

Тренер: Дубовиков Александр Анисимович (а/к «Штурм»)

График восхождения:

1. Выход из АУСБ «Уллу-Тау» 4.30 16.08.18
 - 1.1 Подход к ночевкам на перевале Донкина 12.30
2. Выход на маршрут с ночевки на перевале Донкина 4.00 17.08.18
 - 2.1 Достижение первого контрольного тура 6.30
 - 2.2 Достижение второго контрольного тура 12.00
 - 2.3 Выход на вершину г. Джайлык 16.00 17.08.18
 - 2.4 Возвращение по гребню к началу спуска по маршруту 5а 18.30
 - 2.5 Спуск на ночевки с левой стороны жандарма «Монах». Ночевка 20.00
3. Начало спуска по осыпным полкам вниз-влево под жандарм «Монах» 7.00 18.08.18
 - 3.1 Спуск на осыпную полку под восточной стеной 9.00
 - 3.2 Спуск по тропе на перевал Донкина 10.00
 - 3.3 Возвращение в АУСБ «Уллу-Тау» 13.00

Карта-схема района

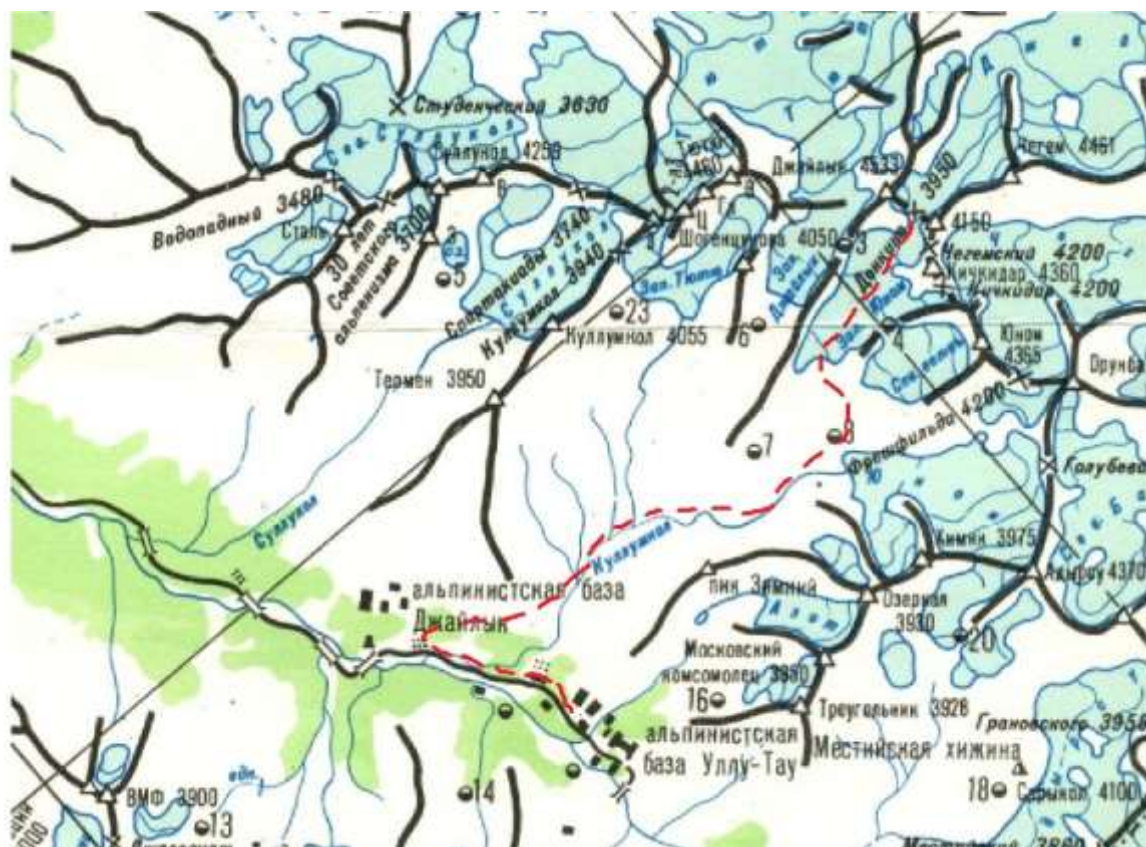
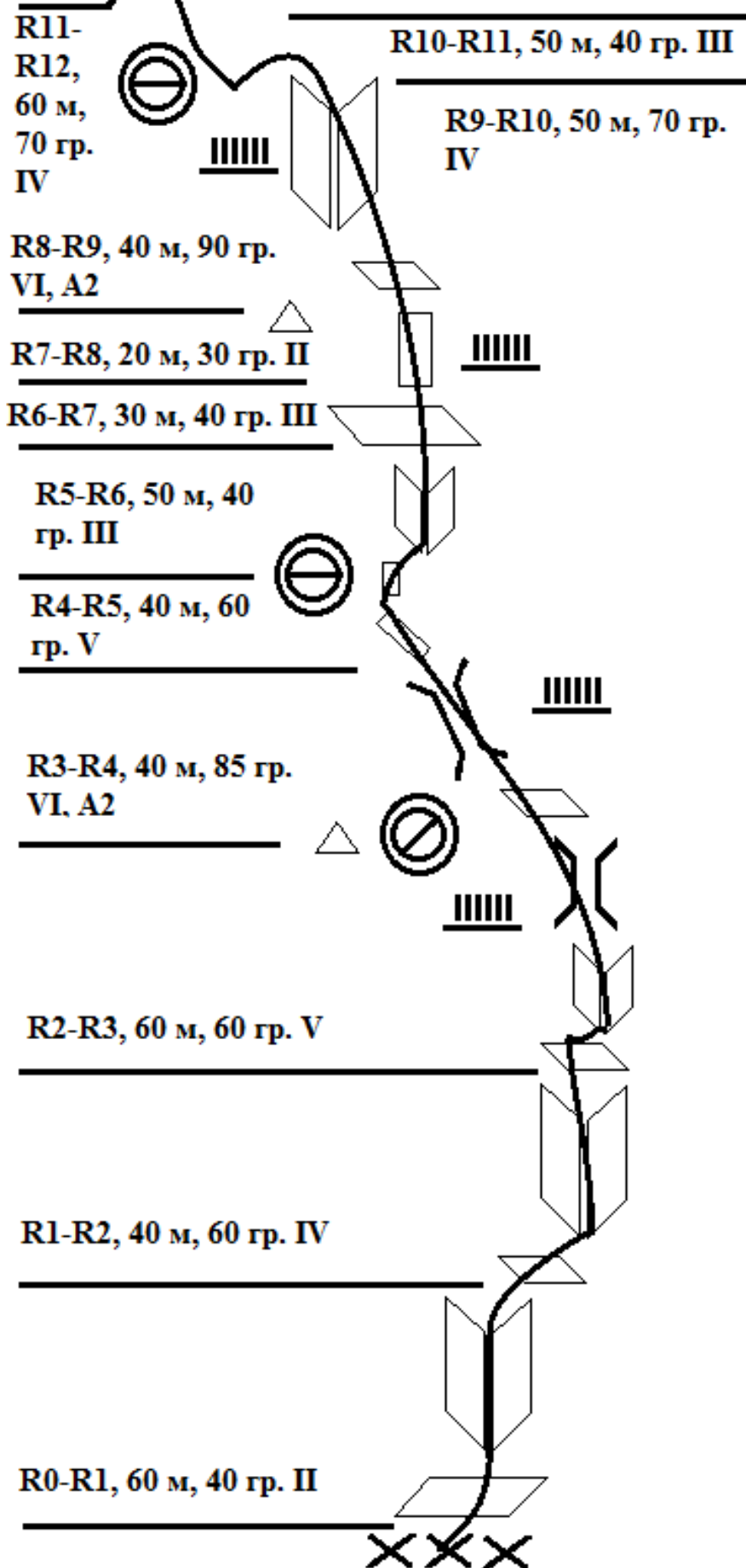


Схема в символах УИАА



Общее фото вершины с нанесенным маршрутом и обозначением
ключевых участков



Описание маршрута по участкам

R0-R1

От ночевки на перевале Донкина выйти на северную седловину перевала (ложный перевал Донкина) обходя скалы слева по осыпным полкам. От северной седловины пройти по осыпной полке 60-70 м. под начало маршрута (обозначен туром).

R1-R2

По неявно выраженному внутреннему углу, который в верхней части уводит несколько правее, подняться под два нависающих камня, над ними полка.

R2-R3

От полки примерно пять метров вправо, дальше вверх-влево на полку.

R3-R4

От полки по разрушенным скалам подняться к вертикальной 25 метровой стенке с двумя трещинами. Далее следует двигаться по левой трещине, в верхней ее части переходить влево, ориентируясь на вбитые шлямбурные крючья.

R4-R5

По осыпной полке подняться под вертикальную стенку (контрольный тур). От тура влево вверх идет хорошо выраженный камин. По нему вверх, выйти к основанию жандарма «Монах», который остается слева.

R5-R6

По камину выйти к наклонной полке, по ней 20-25 м. влево-вверх.

R6-R7

По разрушенным скалам и небольшим полкам двигаться вправо-вверх, подойти к внутреннему углу высотой 8-10 м.

R7-R8

Пройти угол и далее вправо по острому большому камню двигаться к большой расщелине. В расщелине большой заклиненный камень.

R8-R9

Двигаться по расщелине до узкой полки, по которой пройти 4м вправо, далее влево-вверх до контрольного тура на небольшой полке.

R9-R10

От полки двигаться вверх (6-8м) до большой полки.

R10-R11

По полке выйти на верх над жандармом «Монах». В этом месте возможна ночевка. Есть вода.

R11-R12

Далее двигаться по разрушенным скалам вправо-вверх на гребень (движение с одновременной страховкой).

R12-R13

Подойти по гребню к жандарму «Клешня». Обойти его слева по заснеженной полке.

R13-R14

По снежно-ледовому кулуару (ледобуры, кошки) подняться на площадку на гребне. От площадки двигаться по полкам справа (одновременная страховка), примерно 60-70 м. Затем влево вверх выйти на вершину.

Спуск по маршруту 5А по южному гребню.

Описание восхождения, тактика действий команды

В целом маршрут не отличается логичностью. При движении на маршруте необходимо ориентироваться на следы, оставшиеся после предыдущих прохождений. Особенно важно не ошибиться с началом маршрута. Осыпная полка, которая идет от северной седловины перевала Донкина, проходит под всей восточной стеной. В самом начале полки видны места для ночевки, но вода здесь отсутствует. Начало маршрута находится в 60-80 м от седловины и отмечено контрольным туром.

Участок R2-R4 проходится свободным лазанием с попеременной страховкой. При прохождении участка важно выйти к стенке с двумя трещинами высотой 10-12 м, от нависающих камней на участке R3 необходимо двигаться вправо-вверх по неявному кулуару, затем прямо вверх, стенка с трещинами снизу не видна, необходимо подойти прямо к ней, чтобы найти ее. Стенка проходится с использованием ИТО. Далее (осыпная полка с контрольным туром) движение возможно с одновременной страховкой до участка R7. На этом участке жандарм «Монах» остается слева. Дальнейшее движение с попеременной страховкой, идущий первым использует ИТО. Трещина с заклиненным камнем внизу сужена, в ее глубине виден натечный лед. Возможны трудности с организацией страховки, т.к. в начале трещины нет возможностей для установки закладных элементов или забития крючьев (отсутствуют трещины).

Начиная от участка R10 движение осуществляется по гребню, также возможны проблемы с выбором направления движения, находясь на балконе над жандармом «Монах» нет очевидного пути выхода на гребень. Необходимо двигаться по правой части балкона, далее вверх по разрушенным скалам зигзагами выйти на гребень, до спусковых петель по маршруту 5А. Движение на этом участке (по гребню до жандарма «Клешня») хорошо просматривается и возможно с одновременной страховкой.

Зайдя за жандарм «Клешня» выход на ледово-снежный склон. Здесь движение с попеременной страховкой (две веревки, необходимы

кошки и ледоруб). Первая веревка горизонтально, вторая вертикально вверх на перемычку за жандармом «Клешня». Видны следы в виде петель и крючьев, оставленные другими восходителями.

От перемычки движение с одновременной страховкой по полкам, идущим вначале вправо в обход вершины примерно 100 метров. Видны места для ночевки. Необходимо дойти до дюльфера примерно 5 метров стационарно установленного на петле предыдущими восходителями. Далее движение влево-вверх на вершину.

Спуск по гребню до спусковых петель в районе балкона. Четыре дюльфера вниз по маршруту 5А, жандарм «Монах» остается справа. Есть удобное место для ночевки. До этого места наше отделение дошло к 20.00, стало темнеть, и мы поставили палатку. Имелся снег, который был использован для приготовления ужина. На следующий день по осыпным полкам (в темное время спуск крайне опасен, в связи с неясностью маршрута и камнеопасностью) мы спускались дюльфером под жандарм «Монах» вправо, оставляя жандарм сначала наверху, потом слева (камнеопасно, необходимо быть внимательным при спуске). Вышли на осыпную полку, с которой начинался маршрут. От места ночевки четыре дюльфера. Далее по осыпной полке вышли на северную седловину перевала Донкина, затем спустились на сам перевал и ушли в лагерь.

В связи с неясностью маршрута и плохой просматриваемостью участков категорически не рекомендуется двигаться на маршруте в условиях плохой видимости. Ночевки возможны в районе 1 контрольного тура (вода отсутствует), на балконе над жандармом монах (есть снег), на полках справа от вершины за жандармом «Клешня» (есть снег), и при спуске слева от жандарма «Монах» (есть снег).

В связи с тем, что маршрут идет вначале по восточной стене, а затем по длинному гребню, при условии хорошей погоды, на всем пути светит солнце.

KZ 16 08 2010 H 4

Абонент номери

OK MTY

Маллабон

Султан

Борисов

Душанбе

55

Скоти

Телефон (1616)

Ушба

ПАМЯТНАЯ ЗАПИСКА

16 час. 20 мин. 16 авг. 20 10.

Группа альпинистов совершила восхождение

на вершину: ДЖАЙЛИК

по пути по В. сг. плеча Ю. гр.

(маршрут) 5Б категории трудности

вышла ко II. камер.

Тур

Состав группы:

руководитель _____

участники Гоннов С.В.

Зиновьев М.И.

Снята запись группы

Тушканцев

+ 2

от 8. 08. 20 08.

Спуск по пути _____

начат в _____ час. _____ мин.

ПОГОДА _____

Подпись руководителя _____

ПАМЯТНАЯ ЗАПИСКА

15 час. 00 мин. 2018 г.

Группа альпинистов совершила восхождение

на вершину: Домбай

по пути Юппокурта "Монах"

(маршрут) 5А категории трудности

Снята запись группы Габирьянов

и Петровых Н.В.

от * 3 * августа 20 18 г.

Состав группы:

руководитель Сидрабинков И.

участники Соколов А.А.

Давыдов Р.А.

Спуск по пути юппокурта

начат в 15 час. 05 мин.

погода сухой облачно

Подпись руководителя Сидрабинков

Технические фото маршрута

Начало маршрута на осыпной полке.





Вид сверху на осыпную полку после прохождения участка R1-R2



Вид снизу на участок R3-R4, вверху видна стенка с двумя трещинами.



Вид сверху (осыпная полка с контрольным туром) на стенку с двумя трещинами.



Вид снизу на участок R4-R5.



Вид снизу на участок R6-R7.



Вид снизу на трещину, участок R7-R8.

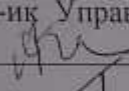


Вид сверху на участок R7-R8.

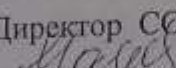


Вид на гребень. Справа вниз виден Юго-Восточный снежно-ледовый склон в верхней его части. Посередине виден жандарм «Клешня», за который надо зайти и выйти на перемычку между ним и вершиной. На уровне перемычки вправо видна полка, по которой необходимо зайти направо, потом вверх на вершину.

СОГЛАСОВАНО :

нач-ик Управления КБ-альпинист
 Акхубеков А. М.
1 июня 2018 г.

УТВЕРЖДАЮ :

Директор СФФБ «Уллутау»
 Моллаев Р. С.
1 июня 2018 г.

ПОЛОЖЕНИЕ

о проведении квалификационно-нормативных мероприятий
в соревнованиях по альпинизму .

1. Цели и задачи : популяризация здорового образа жизни и альпинизма как вида спорта . Повышение спортивной квалификации спортсменов .
2. Место и время проведения : соревнования проводятся на Центральном Кавказе в районе ущелья «Адырсу» на базе «Уллутау» в период с 1 июня по 30 сентября 2018 г. по факту заезда спортивных групп и их регистрации на базе .
3. Участники : к участию в соревнованиях допускаются спортсмены всех уровней подготовки при наличии медицинской справки и альпинистских документов , а также страхового полиса .
4. Выпуск на восхождения осуществляется в соответствии с «Правилами проведения альпинистских мероприятий на вершины ущелья «Адырсу» в соответствии их классификацией маршрутов категорий сложности , утвержденных Федерацией альпинизма России .
5. Назначить Главным судьей соревнований заместителя директора по учебно-спортивной работе Порохня Ю.И. почетного мастера спорта по альпинизму , инструктора-методиста 1 категории (уд-ие № 31) .
6. Назначить ответственным за безопасность соревнований при восхождениях Зайцева К.К. мастера спорта , инструктора-методиста 1 кат. (№ 60)
Назначить судьями соревнований :
 - а) Порохня А. В. мастера спорта , инструктора-методиста 1 кат (№ 32)
 - б) Петухова В. П. мастера спорта , инструктора-методиста 1 кат. (№ 28) .Финансирование : финансирование участников складывается из их личных средств , или средств командирующих организаций .
7. Подведение итогов : по результатам совершенных восхождений участники могут оформить спортивные разряды по альпинизму при условии выполнения требований ЕСКК и предъявления протокола соревнований по месту их жительства .

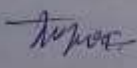


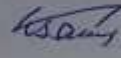
Учебная часть альпбазы «Уллутау»

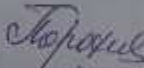
П Р О Т О К О Л


итоговых квалификационных соревнований по альпинизму
(восхождения) УТС альпбазы «Уллутау»
1 июня 2018 года - 10 сентября 2018 года.

№ п/п	Ф.И.О.	Вершина	Кат.	Дата	Рук-ль	Разряд
1.	Кобин А.Г.	Джасайлок Вост. Юж	5Б	14.08.18	Кобин+2	I
2.	Ифратов А.В.	Джасайлок Вост. Юж	5Б	17.08.18	Кобин+2	I
3.	Плюхин П.Ю.	Джасайлок Вост. Юж	5Б	17.08.18	Кобин+2	II

Гл. судья Всероссийской-
категории № 050623  Порохня Ю. И.

Судья - « - » № 051202  Зайцев К. К.

Судья - « - » № 050622  Порохня А. В.

Судья - « - » № 050621  Петухов В. П.



дата

2018 года.
альплагерь «Уллутау»