

Посвящается памяти альпинистов, оставшихся в снегах горы Ушба.

**Отчёт о прохождении траверса
п. Щуровского – С. Ушба – Ю. Ушба**

командой ФАСиЛ Санкт-Петербурга

02.08.2010-09.08.2010

в рамках открытого Чемпионата Санкт-Петербурга по альпинизму 2010

Паспорт восхождения

1. Район восхождения: Центральный Кавказ, Приэльбрусье.

2. Вершина, маршрут: траверс п. Щуровского (4259 м.) — С. Ушба (4690 м.) — Ю. Ушба (4710 м.) с подъемом на пик Щуровского по 3. Стене «сурка» (маршрут Кенсицкого, 1967 год)

3. Категория сложности: 6А (предположительно). Маршрут отсутствует в классификаторе, подъем на пик Щуровского классифицирован как 5Б, траверс С. Ушба — Ю. Ушба классифицирован как 5А (Дистель, 1903 год).

4. Характер маршрута: комбинированный

5. Перепад высот маршрута 1870 метров. В том числе:

◦ подъем на пик Щуровского: 970 метров

◦ подъем на С. Ушбу: 600 метров

◦ подъем на Ю. Ушбу: 300 метров

6. Крючья и закладные элементы – около 160, включая ~50 шлямбурных (см. таблицу)

7. Количество ходовых часов/дней : 72.5/8

Ночевки: 7, все лежачие

8. Руководитель:

Иванов Кирилл Германович, КМС

Участники:

Бороденков Алексей Никитич, 1 р.

Изотов Альберт Олегович, КМС

Тренер:

Капитанов Олег Викторович, МС

Описание маршрута и график восхождения

Выбор маршрута

Изначально команда планировала пройти один из стенных маршрутов на СВ стене Северной Ушбы и посвятить это восхождение памяти наших друзей из Санкт-Петербурга, Александра Черникова, Константина Дмитриева и Олега Шмакова, которые бесследно пропали во время прохождения маршрута Моногарова «левее трех карнизов» летом 2004 года. Окончательный выбор маршрута планировалось сделать после наблюдения за СВ стеной.

В качестве тренировочного восхождения запланировали восхождение на пик Щуровского по маршруту Кенсицкого по 3 стене сурка (1967 год, 5Б). Этот маршрут был выбран по критериям безопасности (из-за очень теплого лета многие маршруты в районе сильно вытаяли и объективно опасны), а так же из-за того, что с этого маршрута можно хорошо посмотреть Ушбинский ледопад для последующего спуска или подъема на Ушбинское плато. 29-30 июля 2010 вышли на акклиматизационный выход на Немецкие ночевки. Выяснилось, что Ушбинский ледопад очень сильно разорван, прохождение его крайне затруднительно и объективно опасно. Разведали нижнюю часть ледопада до начала маршрута Кенсицкого: прохождение ледопада до начала маршрута (до снежного кулуара) очень опасно, однако возможно добраться до скал несколько левее и по несложным скалам выйти под первый ключ маршрута. Спуск с пика Щуровского через Ушбинский ледопад практически невозможен.

Политическую обстановку в ущелье сложная: отсутствует четкая информация о прохождении государственной границы, границы пограничной зоны и открытых с точки зрения пограничной службы альпинистских маршрутов. Служащие погранвойск заняты ловлей альпинистских и туристских групп, выходящих на перевалы и вершины ГКХ, и считают пограничными даже перевал Гумачи и пик Кавказ. Нарушителям режима погранзоны выписывают штрафы. Учитывая вышеописанные факторы, а также сравнительно малый состав группы и отсутствие группы поддержки, от первоначального плана восхождения по СВ стене Северной Ушбы решили отказаться. Вместо этого решили пройти классический траверс Северная Ушба — Южная Ушба, а на Ушбинское плато подняться через пик Щуровского, с подъемом на него по маршруту Кенсицкого. Спуск запланировали по пути подъема. Маршрут Кенсицкого был выбран как относительно недлинный (по сравнению с маршрутом Пелевина по СВ ребру, 4Б) и безопасный (по сравнению с маршрутами в левой части стены, по результатам наблюдения на акклиматизационном выходе показали камнеопасны), а так же с расчетом на последующий спуск по пути подъема.

График восхождения

01.08.10

Выход из альплагеря «Шхельда», подход на «Немецкие» ночевки

02.08.10

Выход с «Немецких ночевков» в 5.00. Ледник сильно разорванный, в одном месте пришлось спускаться в трещину, подниматься на противоположный борт лазанием и вытягивать рюкзаки. Дальнейшее продвижение по скалам лазанием. Первый ключевой участок, R4-R5 прошли с использованием ИТО. Многие шлямбура в дорожке недавно перебиты. Безопасно. Когда первый прошел второй ключевой участок R9-R11, начался сильный дождь с градом. Первый спустился обратно на полку перед R9, встали на ночевку в 18.00.

03.08.10

Выход в 8.00. Подъем R9-R11 по закрепленной веревке, дальнейшее продвижение лазанием. В 17.00 вышли к «футбольным полям» перед вершинным гребнем, встали на ночевку.

04.08.10

Выход в 8.30. Подъем по гребню на вершину пика Щуровского, выход на вершину в 10.45. В вершинном туре найдена записка туристов из Украины. Спуск на Ушбинского плато (4100 метров) по ЮВ гребню (маршрут Голубева, 1915 год, 2А), подъем на Ушбинскую подушку (4300 метров) и скалы Настенко. В 17.30 начали организовывать место для ночевки на гребне.

05.08.10

Выход в 9.30. Подъем на С Ушбу по северному гребню: снег, фирн, иногда лед. Выход на вершину в 13.00. В вершинном туре записка не найдена. Спуск на седловину по гребню. В 15.00 вышли к полке на гребне возле седловины, поставили палатку, погода резко ухудшилась: снег, ветер.

06.08.10

Выход в 7.00. Подъем на Ю Ушбу в 11.30. Вскоре после выхода на вершину с грузинской стороны поднялась двойка альпинистов из Киева. Свежей записки в вершинном туре не было, но в старой консервной банке нашли записку двойки альпинистов из Черноголовки 2000 года. Спуск на седловину к палатке 18.30, (веревка несколько раз застревала при спусках дюльфером). Практически сразу как спустились к палатке, начался снегопад.

07.08.10

Выход в 9.00. Подъем на С Ушбу по гребню, скалы местами обледеневшие после вчерашней непогоды. Выход на вершину в 10.30, спуск на Ушбинское плато в 16.00. Ночевка на плато.

08.08.10

Выход в 9.00. Подъем на пик Щуровского по ЮВ гребню, далее спуск по пути подъема. В 18.00 начался сильный дождь, встали на ночевку чуть выше второго ключевого участка.

09.08.10

Выход в 8.00. За время восхождения трещины в нижней части ледопада стали непроходимыми, мост через ранклюфт разрушился, - поэтому начиная с R2 спускались правее (по ходу движения). Спуск к «Немецким» ночевкам к 16.30, дальнейший спуск в альплагерь «Шхельда».

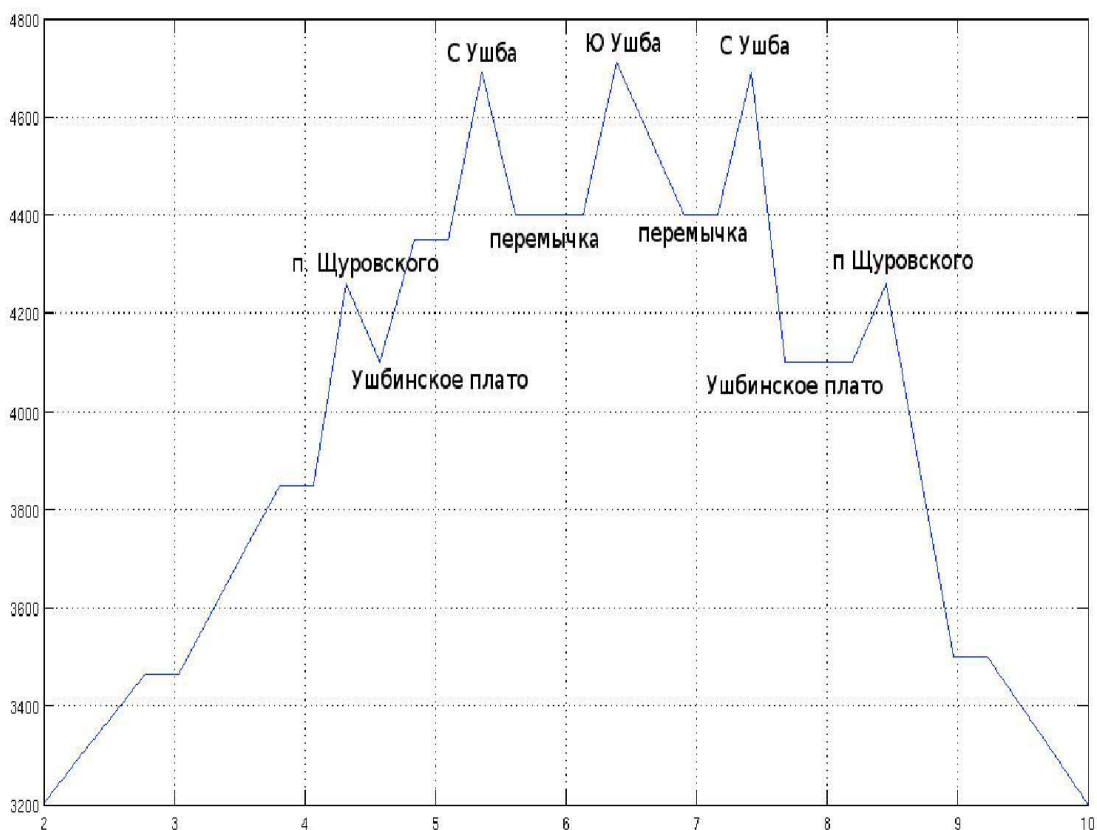


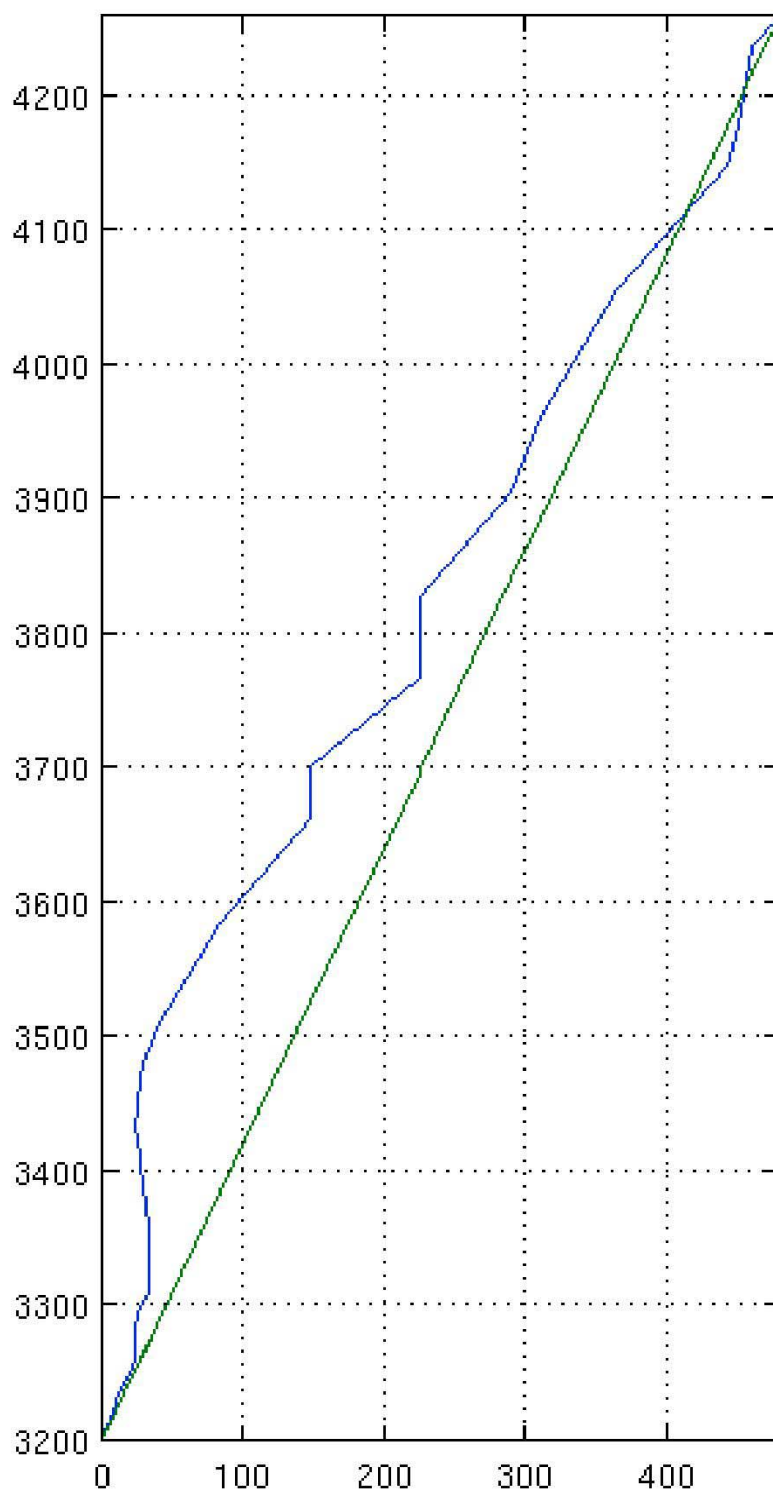
Схема подъема на пик Щуровского

	Крутизна	Длина	Кат.	Крючья и заклад.~	Шлямбура	
R27	40°	30М	III			Вершина, 4259м
R26	70°	70М	V	7		
R25	45°	40М	IV	7		
R24	65°	25М	V	5		
R23	55°	30М	IV	5		
R22	60°	20М	V	4		
R21	45°	200М	II			«Футбольное поле», ночевка 03.08.10
R20	80°	40М	V	10		
R19	65°	40М	IV	7		
R18	70°	100М	V	20		
R17	75°	40М	v+			
R16	50°	100М	IV			
R15	50°	85М	II	2		Голова «сурка»
R14	75°	10М	V	3		
R13	45°	20М	IV	4		
R12	55°	35М	IV	5		
R11	85°	15М	Ale, VI	1	9	Второй ключевой участок
R10	90°	10М	Ale, VI	1	7	
R9	100°	15М	Ale, VI		10	
R8	55°	5М	III	1		Ночевка 02.08.10
R7	85°	5М	VI	2		
R6	65°	15М	V	5		
R5	50°	10М	V-	3		
R4	90°	15М	Ale, VI		11	Первый ключевой участок
R3	85°	25М	Ale, VI		16	
R2	55°	40М	III	7		
R1	65°	80М	IV	15		
RO	55°	40М	III	6		

Профиль маршрута на пик Щуровского

Средняя крутизна: 59 градусов

Перепад высот: 970 метров



Фотографии с маршрута


У группы было 2 фотоаппарата, но, к сожалению, один из них был утерян при спуске с Северной Ушбы, поэтому ряд фотографий, необходимых для данного отчета, отсутствует.

Нижняя часть маршрута на пик Щуровского и ледопад



пик Щуровского





Ушба

Двоица туристов
из Украины (Киев Черкас)
Грибан А.П. и Цойвало С.
Взошли на пик
Щуровского по маршруту
2А с Удбинского плато.
Случай по пути похода.
Погода неустойчивая.
Сюжет записка из
Курск от 23.07.2009г.

26.07.2010г.
Милым удача!

Записка с пика Щуровского

5 августа 2000
Блужов А.В.
Лутошкин А.А.
~~Свердловский район~~
на пик Ю. Ушбы
по маршруту с маршрута
защиты 5Б
Камни восточной стороне
гора Ю. Ушбы

Записка с Ю
Ушбы



под вторым ключом на пике Щуровского



на вершине п.Щуровского



гребень С. Ушбы



ночовка на седловине



С. гребень Ю. Ущбы



на вершине Ю. Ущбы

Наше восхождение посвящено памяти товарищей пропавших без вести 7 августа 2004 г после прохождения СВ стены Ушбы (С) по маршруту Моногарова 6А кат.сл.



Александр Черников, Константин Дмитриев, Олег Шмаков
перед восхождением на фоне СВ стены Ушбы С (3 августа 2004 г.).