

ОТЧЁТ

о восхождении на вершину Алаудин по южному контрфорсу («Парусу»)
(маршрут И. Сандалова, 72) 4А категории сложности за 25.07.2019

I. ПАСПОРТ ВОСХОЖДЕНИЯ

№№ п.п.	1. Общая информация	
1.1	ФИО, спортивный разряд руководителя	Меркурьева В.А. – МС
1.2	ФИО, спортивный разряд участников	Жданов И.М. - 2 р.
1.3	ФИО тренера	
1.4	Организация	
2. Характеристика объекта восхождения		
2.1	Район	ГИССАРО-АЛАЙ, Фанские горы - северная часть
2.2	Ущелье	Алаудинское
2.3	Номер раздела по классификационной таблице 2013 года	5.3.1
2.4	Наименование и высота вершины	Алаудин, 4134 м.
2.5	Географические координаты вершины (широта/долгота), координаты GPS	
3. Характеристика маршрута		
3.1	Название маршрута	по южному контрфорсу («Парусу») (маршрут И. Сандалова, 72)
3.2	Предлагаемая категория сложности	4А
3.3	Степень освоенности маршрута	-
3.4	Характер рельефа маршрута	скальный
3.5	Перепад высот маршрута (указываются данные альтиметра или GPS)	404 м (с перевала)
3.6	Протяженность маршрута (указывается в м)	440 м (стенная часть, включая дюльфер 20 м) 200 м (подход по кулуару)
3.7	Технические элементы маршрута (указывается суммарная протяженность участков различной категории сложности с указанием характера рельефа (ледово-снежный, скальный))	I кат. сл. скалы – 200 м. (подход по кулуару) II кат. сл. скалы – 80 м. III кат. сл. скалы – 215 м. IV кат. сл. скалы – 95 м. V кат. сл. скалы – 30 м. Спуски дюльфером: - с «Паруса» на перемычку – 20 м. - на спуске с вершины – 2 участка по 20 м.
3.8	Спуск с вершины	Спуск по маршруту 2А в сторону перевала Алаудин
3.9	Дополнительные характеристики маршрута	-
4. Характеристика действий команды		
4.1	Время движения (ходовых часов команды, указывается в часах и днях)	10 часов
4.2	Ночевки	-

4.3	Выход на маршрут	06:00, 25.07.2019
4.4	Выход на вершину	13:00, 25.07.2019
4.5	Возвращение в базовый лагерь	16:00, 25.07.2019
5. Ответственный за отчет		
5.1	ФИО, e-mail	Жданов Илья Михайлович, snb.flex@gmail.com

II. ОПИСАНИЕ ВОСХОЖДЕНИЯ

1. Характеристика объекта восхождения



*Вершина Алаудин и перевал Алаудин. Фото с гребня вершины Северная.
24.07.2019*



*Вершина Алаудин и перевал Алаудин. Фото с вершины Северная
Фото из гайдбука РИСК онсайт*

Синяя нитка – маршрут 4А (по Ю кф., И. Сандалов) – пройденный маршрут

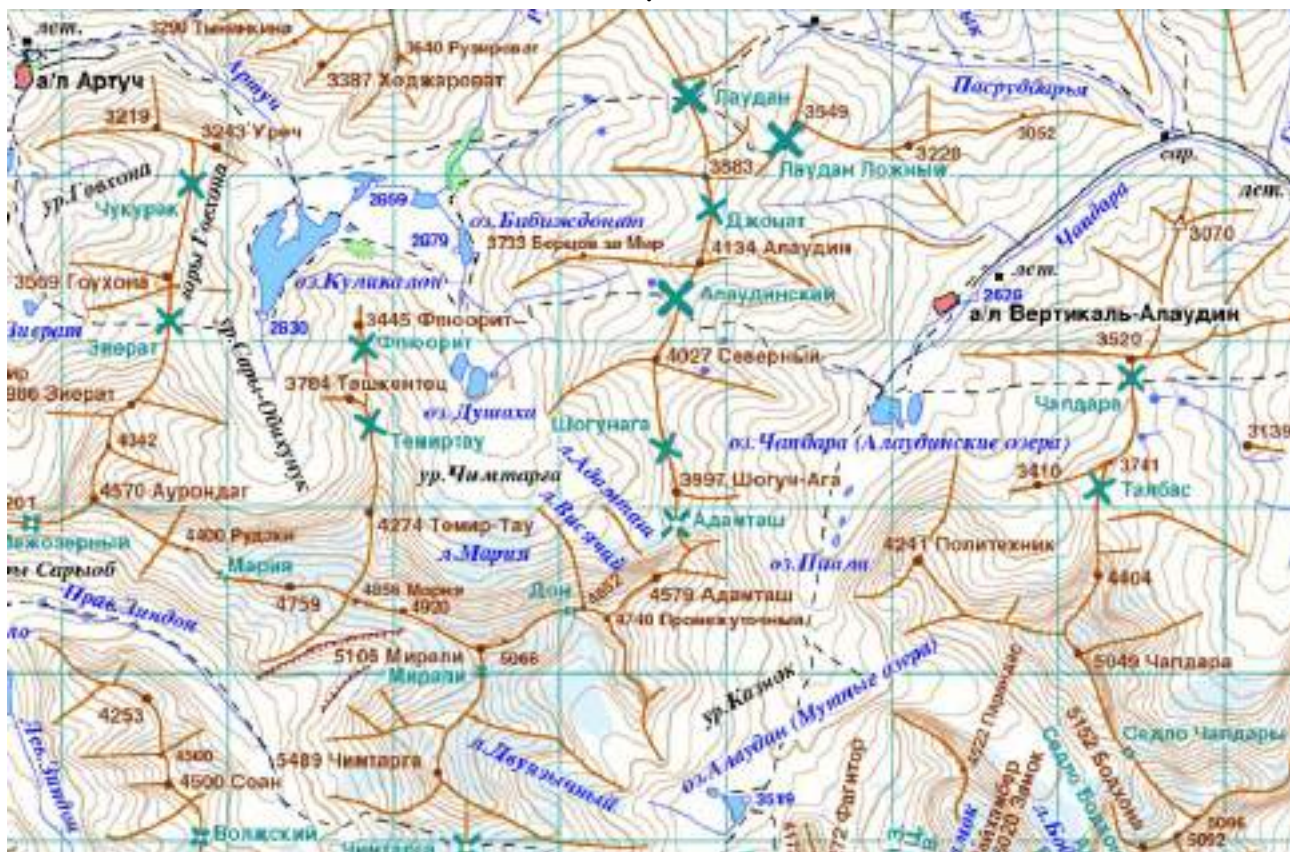
Зеленая нитка – маршрут 2А (по ЮЗ кулуару) – спусковой маршрут

Красная нитка – маршрут 3Б (по Ю кф. 3 гребня, Е. Житный)

Жетная нитка – маршрут 3А (по 3 гребню, П. Карпов)



*Вершина Алаудин с подхода под перевал Алаудин с Куликалонских озёр
Фото из гайдбука РИСК онсайт*

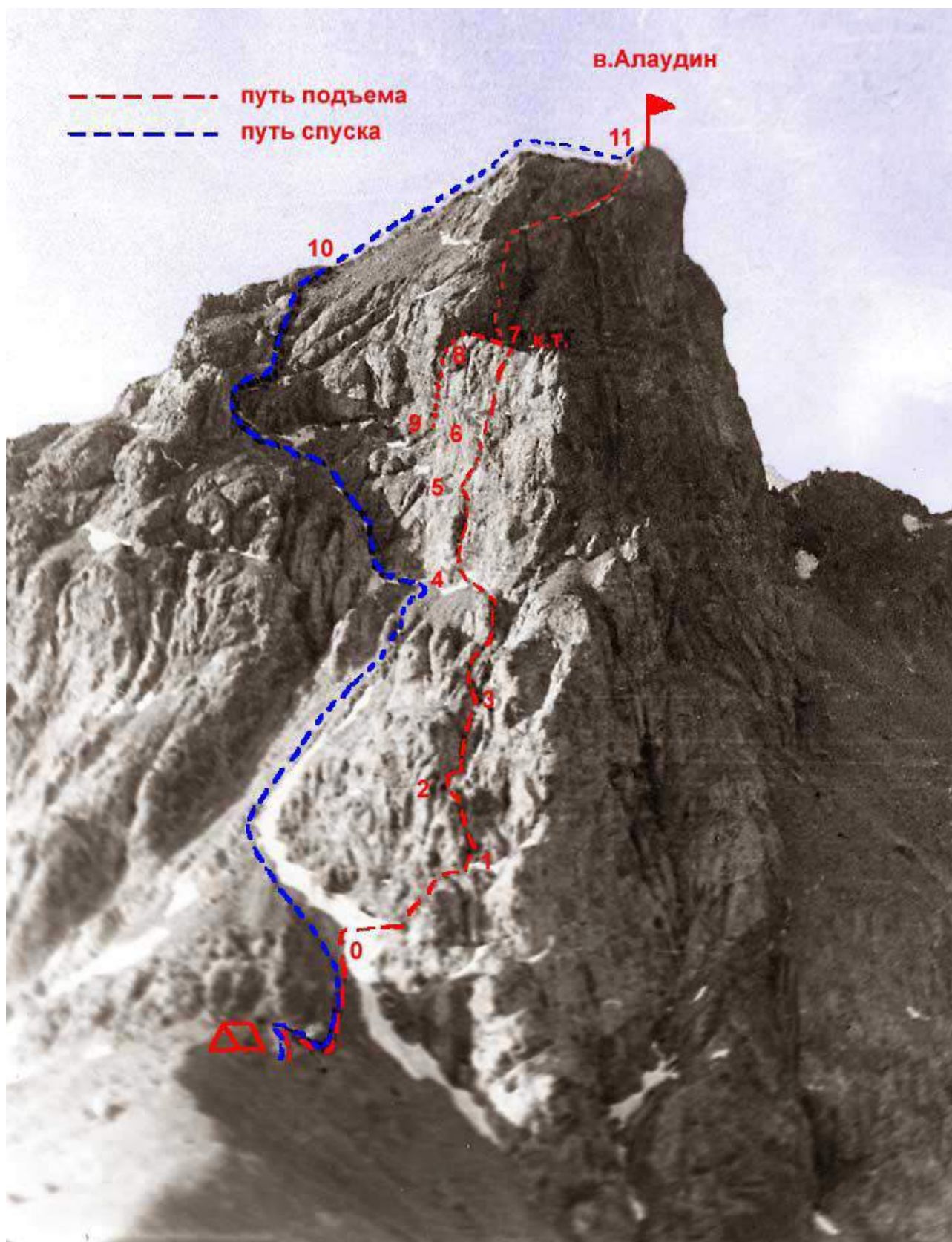


Карта-схема района

Подход под маршрут возможен из АЛ «Вертикаль-Алаудин» или из АЛ «Артуч» с разных сторон перевала Алаудин.

На перевал ведет хорошая тропа. Обозначена на карте выше черным пунктиром. Путь из АЛ «Вертикаль-Алаудин» до ночевки под перевалом Алаудин занял около 2 часов.

2. Характеристика маршрута



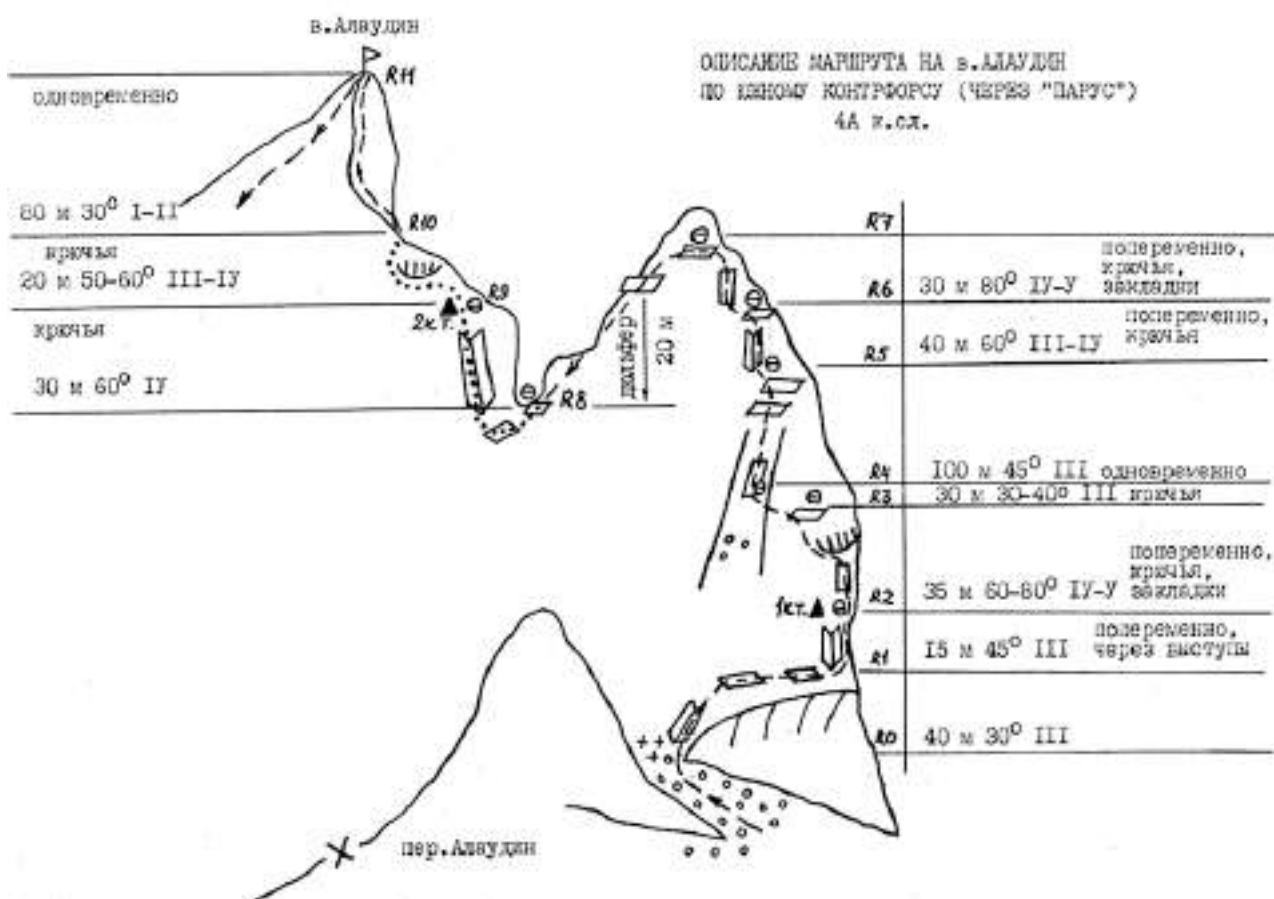
Техническая фотография маршрута с участками.

Вид со стороны вершины Северная.

Фото с сайта: <http://www.fanyvertical.ru/>

Техническая характеристика участков маршрута

№ участка	Характер рельефа	Категория сложности	Протяженность, м	Крутизна, °
R00-R0	Осыпной склон	I	200	30
R0-R1	Скалы	III	40	30
R1-R2	Скалы	III	15	45
R2-R3	Скалы	IV / V	35	60-80
R3-R4	Скалы	III	30	30-40
R4-R5	Скалы	III	100	45
R5-R6	Скалы	III / IV	40	60
R6-R7	Скалы	IV / V	30	80
R7-R8	Скалы	дюльфер	20	
R8-R9	Скалы	IV	30	60
R9-R10	Скалы	III / IV	20	50-60
R10-R11	Скалы	I / II	80	30



Техническая схема маршрута с участками и символами UIAA.

Изображение взято с сайта: <http://www.fanyvertical.ru/>

Маршрут начинается с обхода по осыпи скального острова и выходом через в широкий разрушенный кулуар.

R0 - R1: После выхода из кулуара уходить вправо на осыпные полки. Движение

одновременное. 40 м.

У начала маршрута на полке сложен каменный тур. На скале есть надпись «4А».

R1 - R2: Вверх от надписи «4А». В верхней части стенки забираем чуть правее. Движение попеременное. 15 м

R2 - R3: Участок проходится сначала вправо под нависание, а потом по трещине в левой его части выходить по стенке (60°) на полку, удобную для организации страховки. 35 м.

R3 - R4: Уходя влево-вверх, переходить в широкий кулуар. Сложно найти место под станцию. Можно уйти влево и выбрать напарника на трении. 30 м.

R4 - R5: Выход по кулуару немного вправо на полки почти на гребень «Паруса». Движение одновременное. 100 м.

R5 - R6: Входить во внутренний угол в левой части полок. 40 м.

R6 - R7: Крутая стенка имеет много живых камней. Крючья лучше бьются в первой половине стенки. Далее по гребню «Паруса» до его вершины. 30 м.

R7 - R8: С вершины «Паруса» влево-вниз, выйти на площадку с петлями для спуска. Дюльфер кончается на перемычке между «Парусом» и вершинным гребнем. Площадка вмещает не более двух человек. 20 м.

Также есть вариант спуститься ещё ниже-вправо на осыпную полку (хватает 25 м) у начала стены (станция на якоря и небольших закладках).

R8 - R9: Страховка через шлямбурный крюк на перемычке. Спуститься с перемычки вправо-вниз на осыпную полку 2 м (можно спуститься сразу дюльфером на неё).

Далее по правой части большого внутреннего угла немного забирая вправо начале. В начале скудный рельеф для страховки. 30 м.

R9 - R10: Далее влево под нависания, обойдя которые, выйти на предвершинный гребень. 20 м.

R10 - R11: Двигаться правее и обойти стенку по небольшой полке. По простым скалам выход на вершину. 80 м.

Спуск:

Спуск по маршруту 2А к. сл. в сторону перевала Алаудин.

Есть 3 участка спуска дюльфером по 20 м. Первые два можно спуститься лазанием.

Первый участок сразу после предвершинного гребня.

После первого участка нужно немного приспуститьсь и развернуться почти на 180 градусов. Вход в спусковой кулуар обозначен большим туром, сложенным под небольшим острым жандармом. Отсюда дюльфер или лазанием.

Немного приспустившись, есть станция для следующего дюльфера. На нём есть вероятность скинуть камни при спуске. Спустившись нужно выйти из камнеопасного спускового кулуара подальше.

Рекомендации по снаряжению:

Хорошо идут камалоты / френды. Редко использовались закладки. В трёх местах (на разных веревках, один раз на станции) использовались якорные крючья.



Фото с вершины 25.07.2019 13:15



Записка с вершины
 12 20-21 в 12 час 30 минут

Группа _____ альпинистов ЦСКА им. Дзержинского
 в составе Шадина А. В., Шадина И. И., Шадина С. С.

совершила восхождение на вершину _____
 по маршруту 45 по Южному склону _____ 45 кат. сл.

Снята записка группы Сот. 11. ЦСКА им. Дзержинского от 22.02.2021

Метеоусловия: ясно Спуск по маршруту 25 по Южному склону

печат в 12 час 35 мин.

Руководитель группы Шадина А. В. подпись, фамилия Шадина А. В.
Шадина И. И.

Записка с вершины