

Чемпионат г. Санкт - Петербурга по альпинизму 2012г.



Отчёт команды «ИВТОБ»

«Откол» Тахтарвумчорр

(1058,3 м.)

по Центру северной стены «5А»-ск.


(8.6.1.13а. В. Афанасьев, 2004)



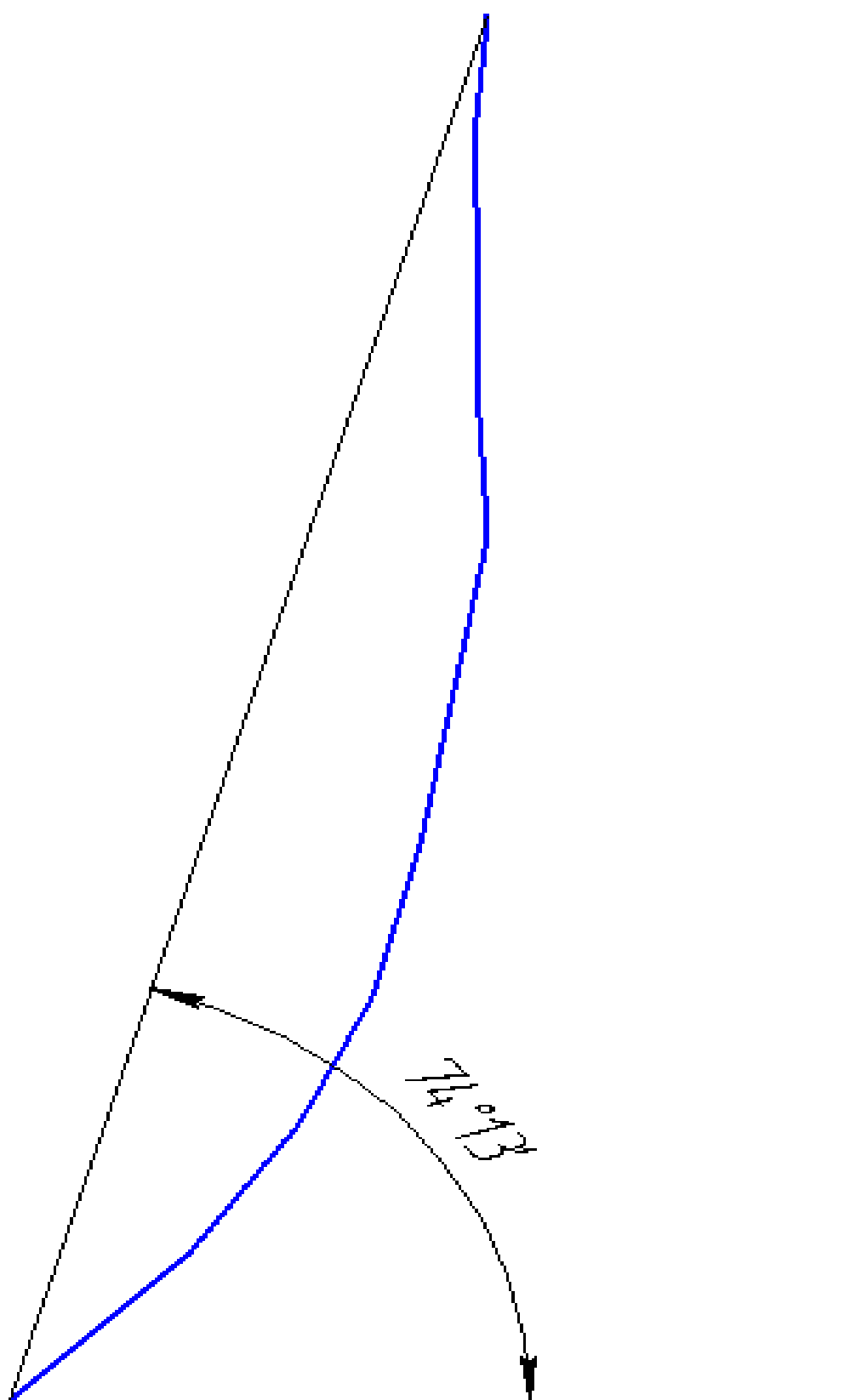
## **Паспорт восхождения:**

1. Хибины, хребет Тахтарвумчорр
  2. «Откол» по центру северной стены (В. Афанасьев)
  3. Маршрут 5 А к. тр.
  4. Характер маршрута: скальный
  5. Перепад высот маршрута – 350 м.
  6. Общая протяженность – 430 м, Средняя крутизна - 75°
  7. Протяженность участков:  
II - 60м.  
III - 45м.  
V-VI к. тр. - 325м.
  8. Использовано:
    - Скальные крючья – 25 (в том числе для ито - 14)
    - Шлямбурные крючья – 3(в том числе для ито - 1)
    - Закладные элементы - 154
    - Ледовые крючья - 0
    - Из них ранее забитых и не выбито 3 шлямбурных.
  9. Количество ходовых часов –16.
  10. Количество ночевок – 0.
  11. Руководитель: Исаков М.С., 2 сп.р
  12. Участники: Григорьев А.Г. , 2 сп.р.  
Тренер команды: Маркелов В.В. «ИВТОБ»
  13. Выход на маршрут: 10.00; 25 июля 2012 г.
    - Выход на вершину: 02.00; 26 июля 2012 г.
    - Спуск по 1Б; 26 июля 2012 г в 02.30.
- Организация Учебно-тренировочный сбор Федерации Альпинизма Скалолазания и Ледолазания Санкт-Петербурга.

## Техническое фото маршрута.



# Профиль маршрута



## **График движения:**

25.07.12

10.00 Выход из лагеря к маршруту от оз. Малый Вудъявр.

11.15 – Выход на маршрут, подход по снежнику (R2).

11.30 – Начало работы на маршруте(R3), первым на маршруте работает Исаков М.С. Рельеф не сложный.

16.30 – Подход под ключ маршрута (R6-R7), сложный участок ИТО.

20.30 – Выход на второй ключевой участок (R9-R10).

23.00 – Выход на участок (R10- R11), неудобная полка.


02.00 – Выход на вершину.

02.30 – Начало спуска. Переход по перемычке с «Откола» на хребет Тахтарвумчорр, далее по южному склону восточного отрога хребта Тахтарвумчорр в цирк под перевалом Географов (цирк Ганешина), затем к оз. Малый Вудъявр.

03.25 – Группа вернулась в лагерь оз. Малый Вудъявр.



*R1 – R2, начало 2-ой веревки, конец снежного участка, начало внутреннего угла.*




*R2 – R3, Внутренний угол, подход к камину. (40 м, 65°, VI кат. сл.)*



*Начало участка R3 – R4.*






*R4, «ЗУБ», Контрольный тур №1.*



*Участок R4 – R5, Плиты.*



*. R6, Станция и начало ключа №1*



*Панорама на участки с R7 – R11 «КЛЮВ»*

*Вершина.*



**Контакты:**

Исаков Максим Сергеевич – [Jeangreen@mail.ru](mailto:Jeangreen@mail.ru)

Григорьев Александр Геннадьевич – [Alexj\\_ivtob@mail.ru](mailto:Alexj_ivtob@mail.ru)