

Чемпионат г. Санкт - Петербурга по альпинизму 2010г.

Отчёт команды «ЛЭТИ» - «Штурм»

вершина Далар

по северо-восточной стене восточного плеча «5Б»,
(к) (маршрут Ю. Порохни, 1978 г.)



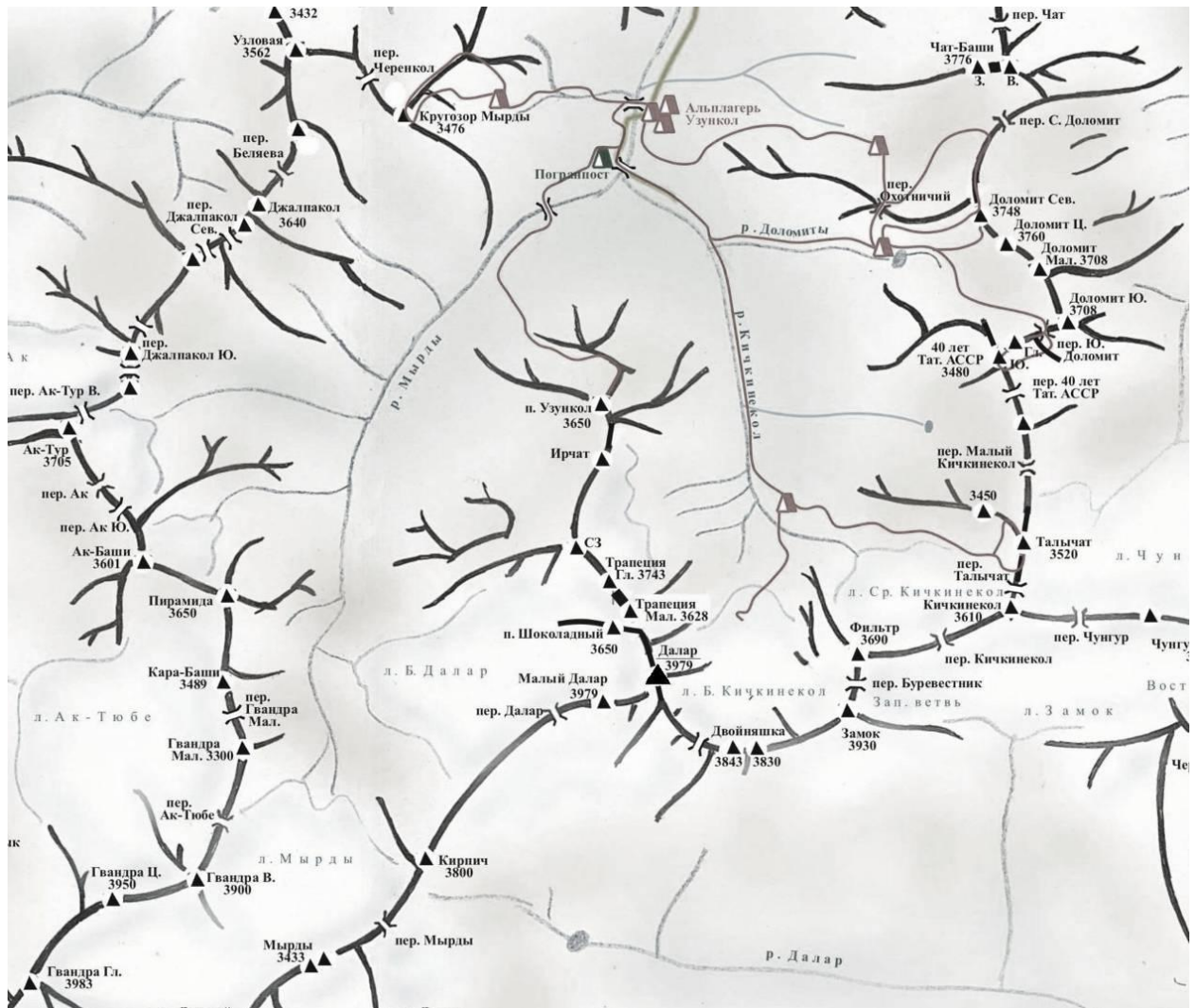
Содержание

СОДЕРЖАНИЕ.....	2
ПАСПОРТ ВОСХОЖДЕНИЯ	3
СХЕМА РАЙОНА.....	4
ОБЩЕЕ ФОТО ВЕРШИНЫ.....	4
СХЕМА МАРШРУТА	7
ТАКТИЧЕСКИЕ ДЕЙСТВИЯ КОМАНДЫ	8
КОНТАКТЫ	9


Паспорт восхождения

1. Западный Кавказ, ущелье Узункол
2. В. Далар по северо-восточной стене восточного плеча, маршрут Ю. Порохни (1978 г.)
3. Маршрут 5 Б к. тр.
4. Характер маршрута: комбинированный
5. Перепад высот маршрута – 630 м., перепад стенной части – 400 м.
6. Протяженность маршрута – 1880 м., протяженность стенной части – 555 м., из них V(V+)к.с. – 435 м., VI к.с. – 25 м., средняя крутизна маршрута - 62°
7. Оставлено элементов на маршруте – 2 шт.
8. Использовано на маршруте: скальные крючья – 15, закладные элементы - 130.
9. Количество ходовых часов команды – 25 часов.
10. Участники:
Петрова Анастасия Николаевна – КМС – руководитель
Петров Анатолий Николаевич – II р. – участник
Скребкова Ирина Александровна – I р. – участник
Березовский Евгений Владимирович – II р. – участник
11. Тренеры: Тимошенко Татьяна Ивановна (СПб) – «ЛЭТИ»
Поленов Дмитрий (СПб) – «Горняк»
12. Выход на маршрут: 5.00; 9 августа 2010 г.
 - Выход на предвершинный гребень: 14.15 ;10 августа 2010 г.
 - Спуск по пробитым дюльферам бастиона начат в 8.15 ;11 августа 2010 г.
13. Организация Учебно-тренировочный сбор Федерации Альпинизма скалолазания и Ледолазания Санкт-Петербурга.


Схема района



Общее фото вершины

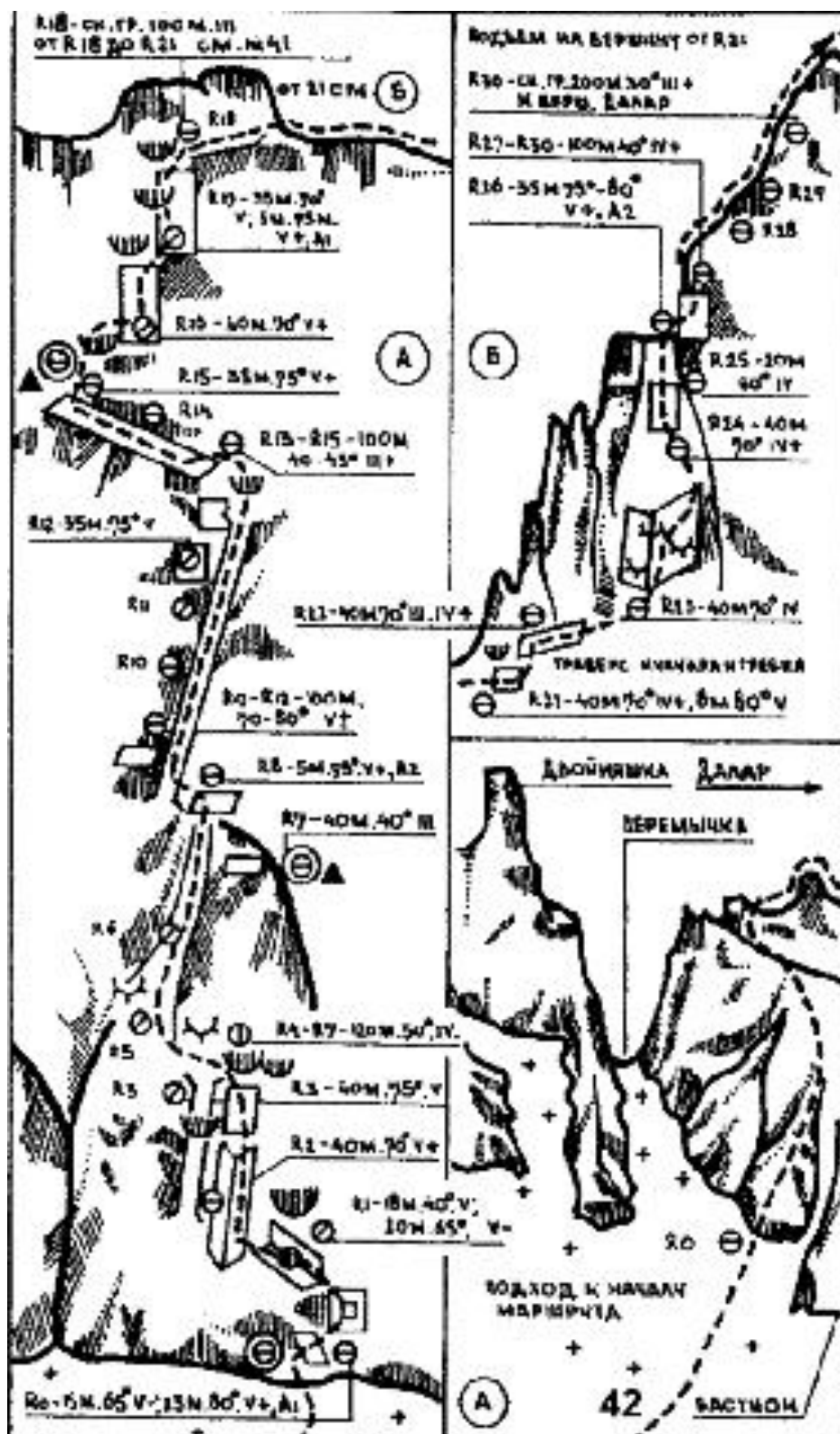


- 1 - маршрут по В гребню, В. Кавуненко, 5А
- 2 - маршрут по СВ стене В плеча, Ю. Порохни, 5Б
- 3 - маршрут по В стене бастиона, В. Кавуненко, 5Б



Техническое фото маршрута

Схема маршрута



Тактические действия команды

В распоряжении команды имелось полноценное описание маршрута. По тактическому плану группа осуществила выход на маршрут в 5.00 утра 09 августа с ночевки на мореном гребне, который находится справа от вершины Далар. Пройдя по леднику, команда оказалась под началом маршрута в 8.15. Первым на маршруте стал работать Петров А.Н.. В этот день команда вышла на большую косую полку(R10), где и заночевала. Ночевка удобная.

Утром 10 августа около 6.00 команда продолжила свое движение, в том же порядке. Далее движение шло по гребню до “ножа”. Перед подъемом на нож нашли площадку под палатку и просмотрели путь спуска. Решено было оставить бивуак на площадке, и дальше двигаться налегке. Гребень не представляет собой большой сложности, движение одновременное в кошках. Далее подъем на вершинную башню. Движение попеременное и выход на вершинный гребень.

Около 14.00, в район восхождения пришла гроза, не дойдя до вершины примерно 100м по несложному гребню, группа решает спускаться к «ножу», на место установленного бивуака.

11 августа в 8.00 утра группа после непогоды начинает осуществлять спуск по пробитым станциям в сторону ледника Кичкинекол. В 14.15 группа оказывается на леднике. Около 16.00 группа возвращается в лагерь под вершиной Далар и в этот же день спускается в а\л «Узункол».



Контакты

Петрова Анастасия Николаевна – anactac85@bk.ru

Петров Анатолий Николаевич – petroff_an@inbox.ru

Скрбкова Ирина Александровна – irina-skr@mail.ru

Березовский Евгений Владимирович - geen.berezovsky@gmail.com

По возвращению в альплагерь был проведен разбор восхождения вместе с выпускающим ст.тренером Лобачевым Е.А., на котором было принято решение восхождение группе засчитать. Поскольку стенная часть маршрута была пройдена, да и основная часть гребня и предвершинной (более сложная ее часть) башни также была пройдена. Резко надвинувшаяся гроза не позволила пройти до вершины лишь незначительный простой участок гребня. На следующий день также была непогода, и поскольку заканчивался контрольный срок восхождения, группа приняла правильное решение – спускаться. Лучше вовремя спуститься, чем попасть в аварийную ситуацию.