

Зимний чемпионат г.Санкт-Петербурга по альпинизму.

Отчет

о восхождении на в. Ерыдаг 3925 м

Маршрут по левой части С-3 стены (Некрасова 1986 год).

Руководитель :

Зыбалов Антон Сергеевич - 1 сп.р

Тренер :

Тимошенко Татьяна Ивановна - МС

Февраль 2010 г.
г. Санкт-Петербург

Паспорт восхождения.

1. Район 2.10 Горы Дагестана
2. Ерыдаг 3925 м, по центру левой части Западной стены , м-т Некрасова 1986г
3. Предлагается - 5Б кат. Сл
4. Характер маршрута : скальный
5. Перепад высот маршрута: перепад стенной части – 410м, общий – 820м, протяженность – 2140м ,из них стенной части – 420 м. Протяженность участков: V кат сл. – 300м , VI кат.сл – 120м.
Средняя крутизна маршрута -60 град.
6. Оставлено "крючьев" на маршруте: скальных -2 , шлямбурных -2
Использовано крючьев на маршруте:
шлямбурных стационарных - 1 в т.ч. ИТО - 1
шлямбурных съемных - 0 в т.ч. ИТО - 0
использовано всего искусственных точек опоры (ИТО) - 8
7. Ходовых часов команды: 28 часов, 4 дней
8. Руководитель: Зыбалов А.С - 1сп. разряд
Участники: Аношкин В.Ю – 1 сп.р
Пархимчик М.В- 1сп.р
Чугунов Д.С -1 сп.р
9. Тренер: Тимошенко Т.И –МС
10. Выход на маршрут: 4 февраля 2010 года
Выход на вершину: 10 февраля 2010 года
Возвращение в БЛ: 11 февраля 2010 года

Общее фото вершины.




- м-т Смотрова 5Б
- м-т команды (м-т Некрасова 5Б 1986г)
- - - м-т Дубовикова 5А
- м-т Самодеда 5Б

Фото профиля стены.



Фотопанорама района.



Рисованный профиль маршрута.

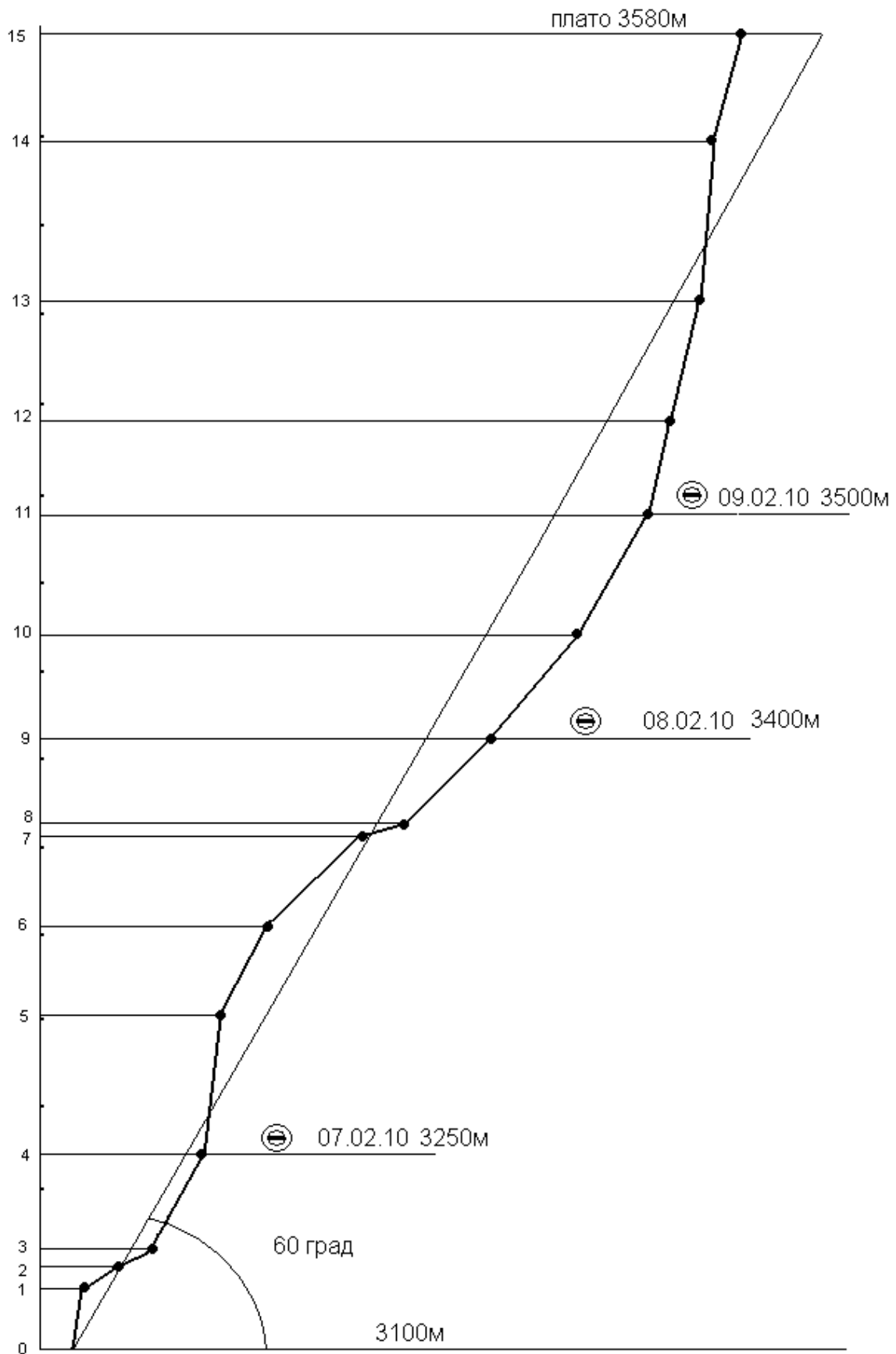


График восхождения.

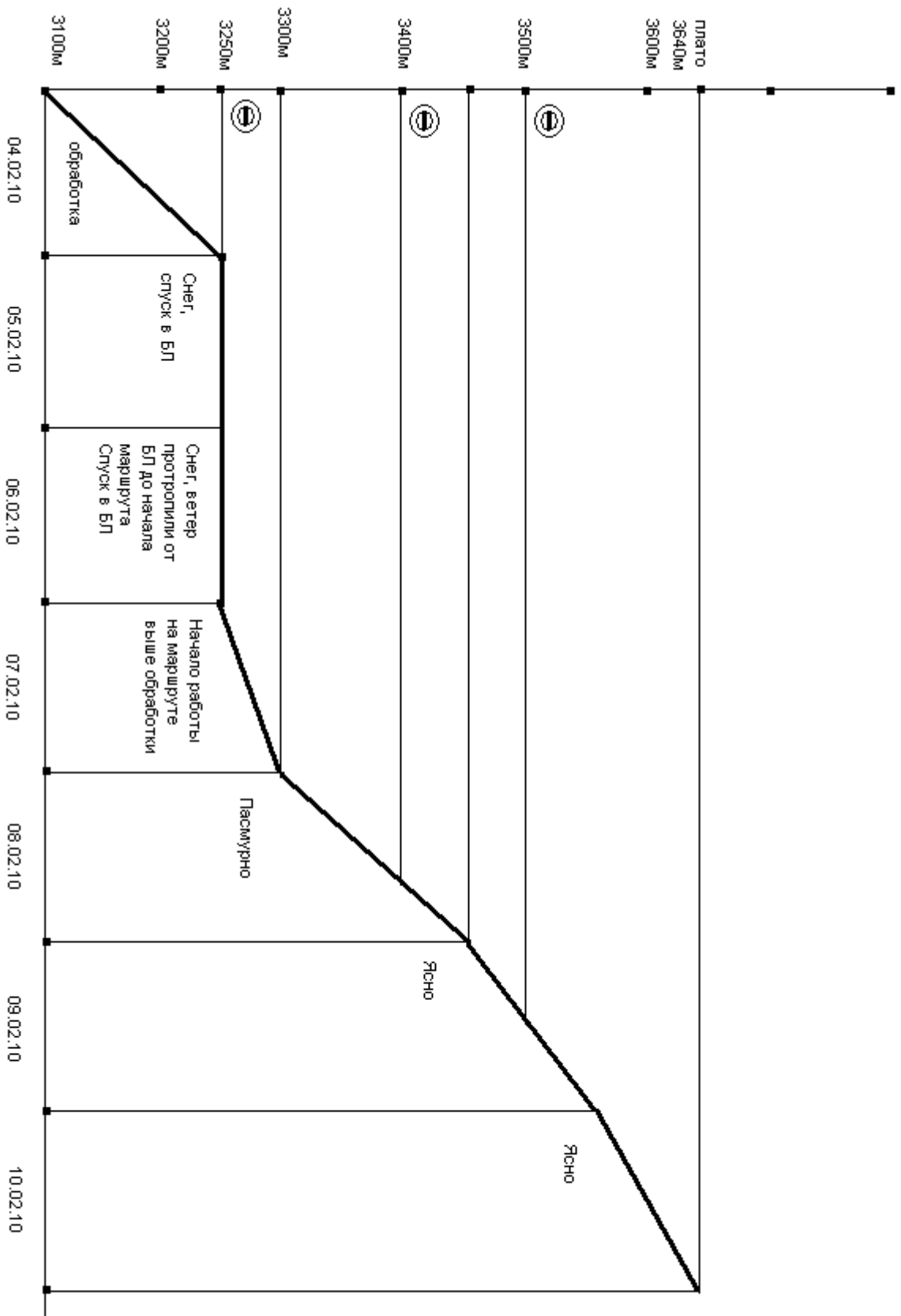

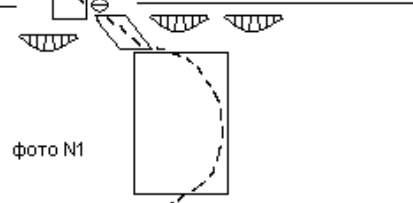
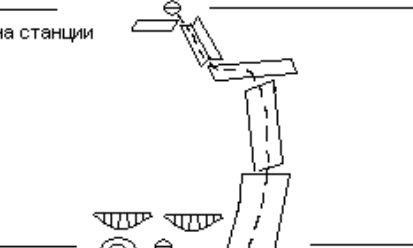
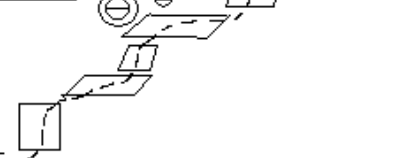





Схема маршрута в символах UIAA.

R5	3	5	1			V	50	65
R4	5	7	5	1	старый шлямбур на станции фото N1 	VI	50	90
R3	3	5	3	1	шлямбур на станции 	V	50	60
R2		6	3			III	40	40
R1	2	4				III	40	45
R0	2	4		3	старые шлямбура 	V+	30	85
N участка	закладки	френды	крючья	ито шлямбуры кр.		категория	длина уч.	угол

R14	2	8							V	50	80
R13	5	8	7	$\frac{1}{1}$				шлямбур на правой стенке	VI	50	90
R12	3	7	6					Станция в камине с пробкой	V	50	70
R11	1	6	2					фото N3	V	30	70
R10	2	5	5						IV+	50	65
R9		4	1						IV	30	50
R8	3	5	2						IV	45	50
R7		2	2						II+	30	25
R6	4	4	2					фото N2	IV	45	55
	N участка	закладки	френды	крючья	ито	шлямбурн кр.			категория	длина уч.	угол

Техническое фото маршрута.



Φοτο Ν1



Φοτο Ν2



Φοτο Ν3



Тактические действия группы.

- 04.02.10 в 09.00 подошли под начало маршрута, в 10.00 начали лезть , в 16.00 погода испортилась , пошел снег . К тому моменту прошли 4 веревки. В 17.00 начали спуск.
- 05.02.10 спуск в на ферму. Очень много снега.
- 06.02.10 протоптали тропу до палатки под стеной, спустились на ферму.
- 07.02.10 к 10.30 по провешенным перилам подошли до конца обработки, в 11.00 начали лезть, к 17.00 пролезли одну веревку(участок R4). Ночевка сидячая на полочке под карнизом.
- 08.02.10 утром очень холодно. Начали лезть в 10.00 , к 17.30 прошли 6 веревок. Ночевка удобная , лежащая в скальной нише.
- 09.02.10 холодно, начали лезть в 10.30. В 16.30 подошли к ключевому месту маршрута. Лазание очень сложное. Ночевка сидячая , под скальным бастионом, на снежной полочке.
- 10.02.10 к 13.30 прошли ключевую веревку (ИТО) и в 15.00 вылезли на плато.