

Открытый чемпионат Петербурга по альпинизму 2010.

Отчет команды «СКИФ» (Кыргызстан)

о восхождении на п. Байчечекей (4515м)

по юго-западному контрфорсу.

Маршрут Кузьменко 5 «А» (1977г).



Паспорт восхождения

1. Тянь-Шань, Кыргызский хребет, ущ-е Ала-Арча.
2. п. Байчечекей, м-т Кузьменко по юго-западному контрфорсу.
3. Маршрут 5 «А» к.т.
4. Характер м-та: скальный.
5. Перепад высоты м-та:
 - стенной части - 350
 - всего м-та - 550мПротяженность участков:
 - V - 95м
 - V+ - 65мПротяженность м-та – 900м
Протяженность стенной части – 510м
Средняя крутизна стенной части – 62*
6. Оставлено крючьев: нет.
7. Использовано крючьев:
 - скальных - 7, в том числе ИТО - 5
 - закладных – 50, в том числе ИТО - 15
8. Ходовых часов команды - 15, 1 день.
9. Состав команды:
 - Селиверстов Сергей - рук - КМС
 - Актаев Керим - уч - 1-й разряд
 - Ерохин Андрей - уч - 2-й разряд
 - Ермаков Дмитрий - уч - 2-й разряд
10. Тренер - Федор Ефимович Попов
11. Выход на м-т: 5:00 6 июля 2010г.
Выход на вершинный гребень: 16:30 6 июля 2010г.
Выход на вершину: 17:30 6 июля 2010г.
Спуск в базовый лагерь: 20:00 6 июля 2010г.

Общее фото вершины



Техническое фото вершины

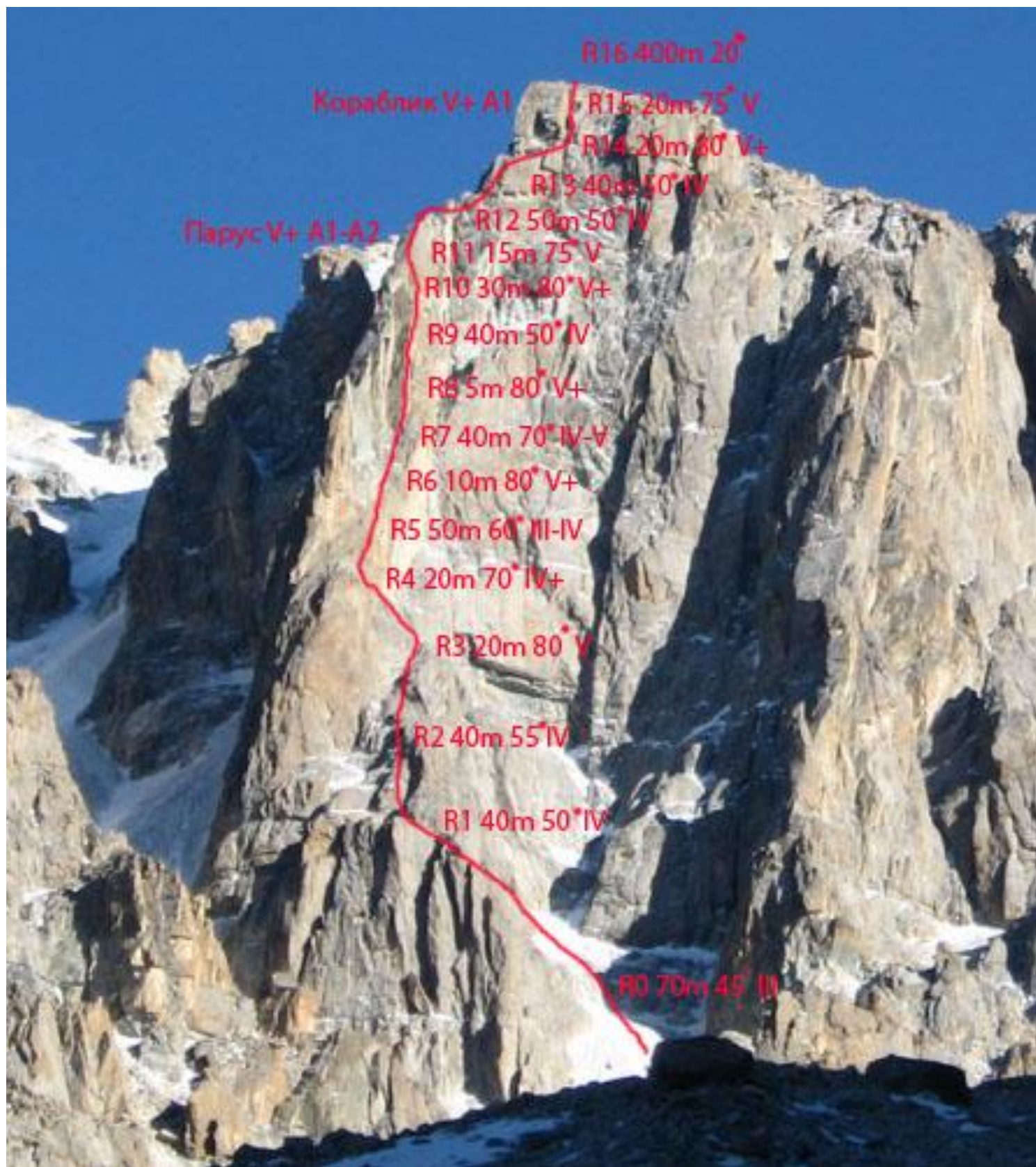


Схема маршрута

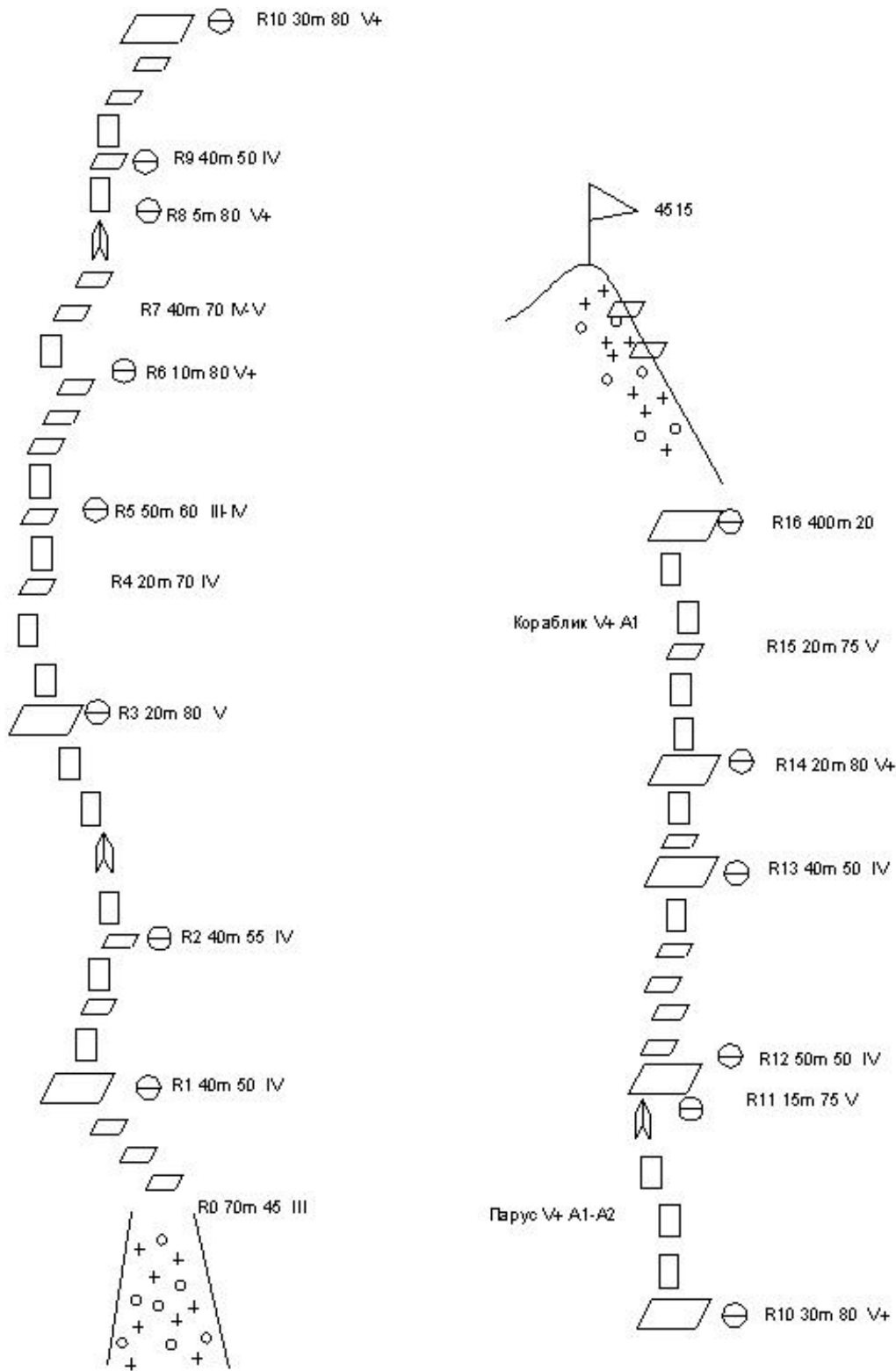
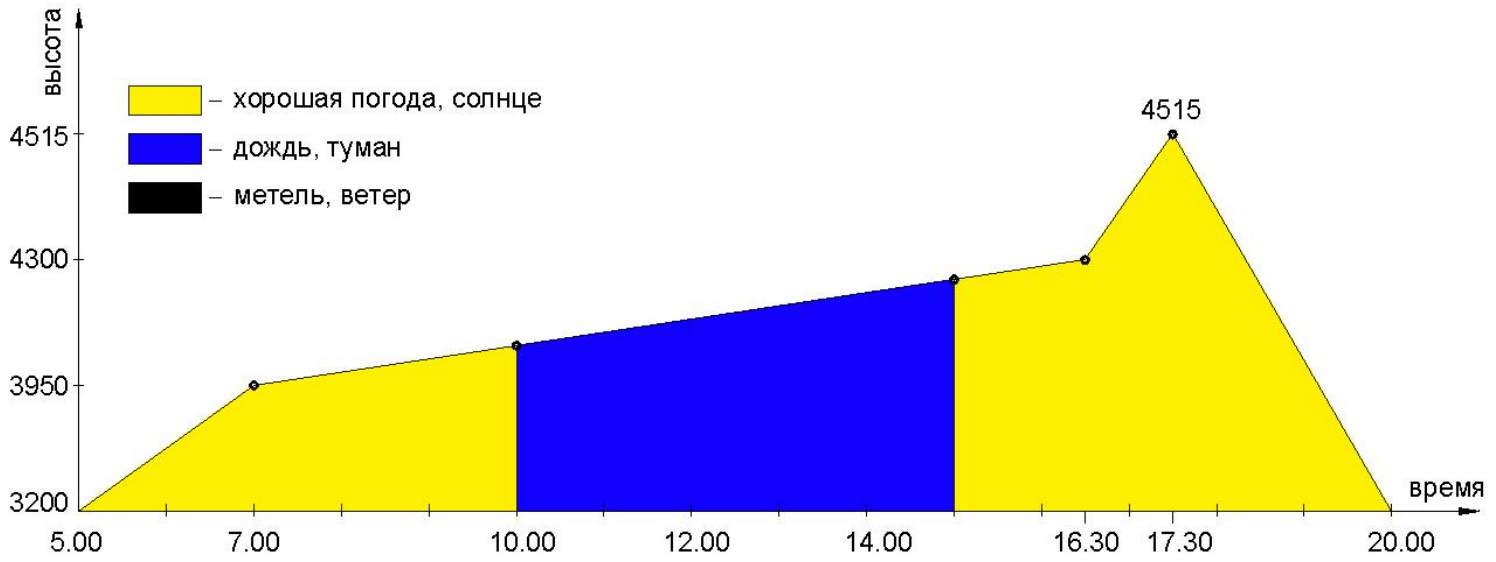


График восхождения



Тактические действия команды

Команда схоженная. Много совместных восхождений, в том числе зимних.

В 5:00 выходим из хижины. Часа за два подходим под начало маршрута. Достаем снаряжение, одеваемся.

В 7:00 начинаем работать скалы. У двоих участников, это первая скальная 5 «А». Весь маршрут первым идет Селиверстов Сергей. Быстро проходим две простых веревки. Подходим под первую V-ю стенку. Проходим ее уверенно, без зависаний. Отрабатываем еще четыре веревки хорошего лазания. Пока первый идет в скальных тапочках, движение стабильное и слаженное. Но погода портится. Затягивает.

До первого ключа (Парус) отрабатываем уверенно без задержек.

12:00. На Парусе начинается гроза, снаряга начинает звенеть. Селиверстов спускается с ИТО-шной стенки на полку. Немного пережидаем. Одеваем кошки. Стенка мокрая, сыпет град. Скорость движения заметно падает. На парус потратили часа полтора-два. Дальше идут скалы IV сложности.

К 15:00 подходим под второй ключ (Кораблик). Погода улучшается, тучи расходятся. Работаем в кошках.. Скалы мокрые.

В 16:30 выныриваем на вершинный гребень. Вся техническая часть пройдена. Погода разъяснилась. Светит солнце.

Быстро скидываем всю снарягу в рюкзаки, достаем палочки и идем до вершины.

17:30. Вершина. Настроение отличное! Быстро спускаемся вниз.

К 20:00 мы в базе. Задора и сил хватает, что бы собрать барахло, спустится в альплагерь и уехать в город.

На следующий день был проведен разбор восхождения, на котором старшим тренером и выпускающим Ф.Е.Поповым было принято решение маршрут засчитать всем участникам восхождения.

Подтверждающий документ

Отчет команды «СКИФ»(Кыргызстан) о восхождении на п.Байчечекей по м-ту Кузьменко 5 «А» проверен и утвержден старшим тренером команды, президентом федерации альпинизма города Бишкек, Федором Ефимовичем Поповым.

Ф.Е.Попов.



Фото с маршрута

На подходе.



R1. Начало маршрута. Готовимся, одеваемся.



R10. Парус. Началась гроза, посыпал град. Сергей спустился со стены, что бы переждать разряды и одеть кошки.



Парус. V+.



Андрей на страховке.



R11. Верхняя часть паруса.



R14. Кораблик.



Андрей на заключительной веревке. Выход на вершинный гребень.



Дима на заключительной веревке.



Предвершинный гребень. Дима, Андрей, Сергей.
Собираем снарягу и на вершину!



Контакты

Селиверстов Сергей Вячеславович sky_alp@mail.ru
Актаев Керим Серикович aktaev@gmail.com
Ермаков Дмитрий Александрович ermakov86@gmail.com
Ерохин Андрей Викторович aclimber84@rambler.ru

Отчет подготовил Селиверстов С.В.