

# **ОТЧЕТ**

о восхождении на пик Химик  
второе прохождение маршрута  
по правой части бастиона С. стены С. гребня, (Дидора, 2009 г.)

Тренер команды: Тимошенко Т.А.

Семилеткин С.А.

Руководитель: Мурин Е.Г.

Участник: Шабельников С.В.

Санкт-Петербург

2010

## Паспорт восхождения

1. Приэльбрусье, ущ. Адырсу, раздел 2.4.1.

2. Химик, 3975, по правой части бастиона С. стены С. гребня, Дидора, 2009 г.

Предлагаем переименовать: по левой части центрального ребра С. гребня, Дидора, 2009.

3. Предлагается 5А кат.сл., второе прохождение

4. Характер маршрута: комбинированный

5. Перепад высот маршрута: 960 м.

Протяженность маршрута: около 1170 м.

Протяженность участков: V кат сл. - 300 м.,

VI кат сл. 20 м.

Средняя крутизна:

основной части маршрута - 70 град.

всего маршрута - 55 град.

6. Оставлено "крючьев" на маршруте:

всего 0; в т.ч. шлямбурных 0

Использовано крючьев на маршруте:

шлямбурных стационарных 1 в т.ч. ИТО 0

шлямбурных съемных 0 в т.ч. ИТО \_\_\_\_\_

Использовано всего искусственных точек опоры (ИТО)

2

7. Ходовых часов команды: 11 часов 20 минут.

8. Руководитель:

Мурин Евгений Григорьевич, I спорт. разряд

Участники:

Шабельников Сергей Владимирович, I спорт. разряд

e-mail: buddasvami@gmail.com

9. Тренер:

Тимошенко Татьяна Ивановна, Семилеткин Сергей Алексеевич

10. Выход на маршрут: "05.00", "01.08.10"

Выход на вершину: "16.20", "01.08.10"

Возвращение в БЛ: "20.00", "01.08.10"



Фото 1. Общая фотография пика Химик.

Красной линией показан маршрут пройденный командой (2) и ближайшие маршруты (1, 3).

1. Химик по левому ребру С гребня, 4Б, Наумов

2. Химик по левой части центральной ребра С гребня, 5А, Дидора

3. Химик по СВ стене С гребня, 5А, Ситников

Дата съёмки: 09.08.10, со стены в. Джайлык



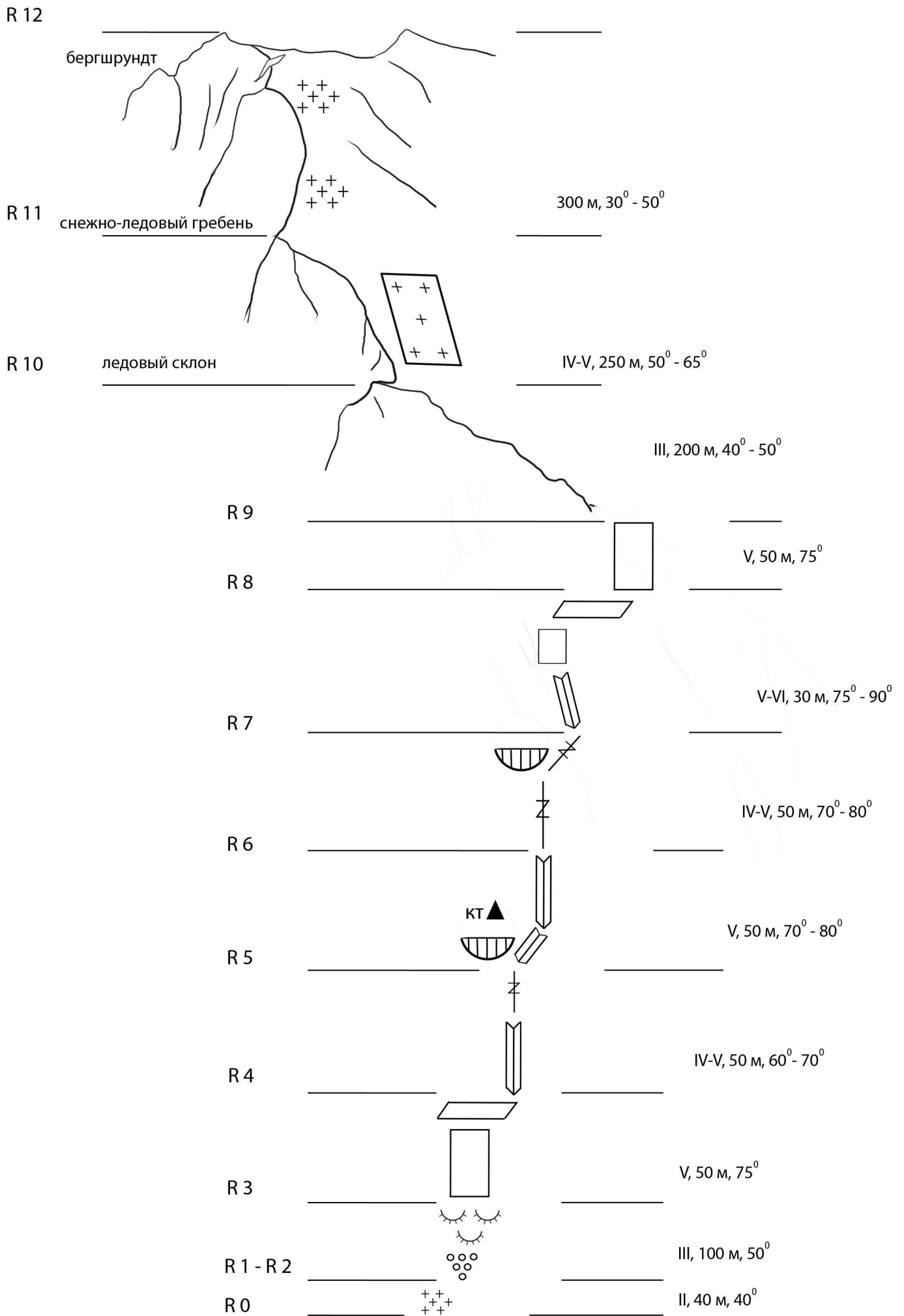
Фото 2. Профиль стены.

Красной линией показана видимая часть маршрута. Дата съёмки: 31.07.2010



Фото 3. Фотопанорама района восхождения  
Дата съёмки: 31.07.10

# Схема маршрута в символах УИАА






Фото 4. Техническая фотография скальной части маршрута.  
Дата съёмки: 09.08.10, с 3 ст. Ю гр. в. Джайлык.




Фото 5. Техническая фотография ледовой части маршрута.  
Дата съёмки: 09.08.10, с 3 ст. Ю гр. в. Джайлык.





Участок R3 - R4



Участок R4 - R5



Участок R5 - R6



Участок R6 - R7




Карниз на участке R6 - R7



Участок R8 - R9



Участок R11 - R12



Участок R10 - R11



Предвершинный гребень